

Locatieprofielen

Inhoudsopgave

1.1	66 locatieprofielen vastgesteld	4
1.2	Status en geldigheidsduur locatieprofielen	4
1.3	Toelichting op onderdelen uit de locatieprofielen	4
1.3.1	Aantal evenementdagen en evenementen	5
1.3.2	Geluidbelasting	5
1.3.3	Op- en afbouwtijden	6
1.3.4	Bescherming van flora, fauna en bodem	7
1.3.5	Meteocorrectie.....	8
1.3.6	Meldingsplichtige evenementen	8
2	Centrum	9
2.1	Locatieprofiel: Jonas Daniël Meijerplein.....	9
2.2	Locatieprofiel: Nieuwmarkt	12
2.3	Locatieprofiel: Beursplein	15
2.4	Locatieprofiel: Binnengasthuisterrein.....	18
2.5	Locatieprofiel: Dam	21
2.6	Locatieprofiel: Oudekerksplein.....	25
2.7	Locatieprofiel: Rokin.....	28
2.8	Locatieprofiel: Spui	31
2.9	Locatieprofiel: Amstel voor Carré	33
2.10	Locatieprofiel: Stadswerf Oostenburg	35
2.11	Locatieprofiel: Appeltjesmarkt.....	38
2.12	Locatieprofiel: Elandsgracht	41
2.13	Locatieprofiel: Haarlemmerplein	44
2.14	Locatieprofiel: Noordermarkt	47
2.15	Locatieprofiel: Westermarkt	50
2.16	Locatieprofiel: Westerstraat	53
2.17	Locatieprofiel: Amstelveld	56
2.18	Locatieprofiel: Rembrandtplein en Thorbeckeplein	59
3	Zuid	62
3.1	Locatieprofiel: Vondelpark.....	62
3.2	Locatieprofiel: Museumplein	67
3.3	Locatieprofiel: Olympisch Stadionterrein.....	72
3.4	Locatieprofiel: Olympiaplein.....	77
3.5	Locatieprofiel: Sarphatipark	80
3.6	Locatieprofiel: Marie Heinekenplein	84
3.7	Locatieprofiel: Martin Luther Kingpark	88
3.8	Locatieprofiel: Amstelpark	92
3.9	Locatieprofiel: Beatrixpark	97
3.10	Locatieprofiel: Gijsbrecht van Aemstelpark.....	101
3.11	Locatieprofiel: Zuidplein	105
3.12	Locatieprofiel: Gustav Mahlerplein	109
3.13	Locatieprofiel: George Gershwinplein	113
4	Zuidoost.....	117
4.1	Locatieprofiel: Winkelcentrum Kameleon.....	117
4.2	Locatieprofiel: Winkelcentrum Ganzenpoort, Annie Romeinplein	121

4.3 Locatieprofiel: Ziggoplein	125
4.4 Locatieprofiel: ArenA boulevard	128
4.5 Locatieprofiel: Nelson Mandelapark	131
4.6 Locatieprofiel: Gaasperplas	135
4.7 Locatieprofiel: Winkelcentrum Reigersbos	140
4.8 Locatieprofiel: Hoekenrode	143
4.9 Locatieprofiel: Anton de Komplein	146
4.10 Locatieprofiel: ArenaPark (Tijdelijk).....	149
4.11 Locatieprofiel: Plein Kraaiennest.....	152
5 Oost.....	154
5.1 Locatieprofiel: Joris Ivensplein	154
5.2 Locatieprofiel: Kop Java.....	157
5.3 Locatieprofiel: Oosterpark	161
5.4 Locatieprofiel: Park Frankendael	165
5.5 Locatieprofiel: Park Somerlust.....	169
5.6 Locatieprofiel: Voorland Middenmeer/Jaap Edenbaan	172
5.7 Locatieprofiel: Zeeburgereiland Oostpunt	177
5.8 Locatieprofiel: Centrumeiland Strand.....	180
5.9 Locatieprofiel: Diemerpark.....	184
5.11 Locatieprofiel: Ed Pelsterpark	192
5.12 Locatieprofiel: Flevopark	195
5.13 Locatieprofiel: Haven IJburg.....	200
6 Noord.....	203
6.1 Locatieprofiel: NDSM	203
6.2 Locatieprofiel: Noorderpark	209
6.3 Locatieprofiel: Overhoeks.....	213
6.4 Locatieprofiel: Buikslotermeerplein (horecaplein)	217
6.5 Locatieprofiel: Hamerkop.....	221
7 West	225
7.1 Locatieprofiel: Bilderdijkpark	225
7.2 Locatieprofiel: Bos en Lommerplantsoen	229
7.3 Locatieprofiel: Erasmuspark.....	233
7.4 Locatieprofiel: Mercatorplein.....	237
7.5 Locatieprofiel: Stenen Hoofd	241
7.6 Locatieprofiel: Westerpark	245
8 Nieuw-West.....	251
8.1 Locatieprofiel: Noordwestzijde Sloterpark (inclusief terrein Sloterparkbad)	251
8.2 Locatieprofiel: Rembrandtpark.....	255
8.3 Locatieprofiel: Tuinen van West – de Polderheuvel.....	260

Inleiding bij locatieprofielen

1.1 66 locatieprofielen vastgesteld

Voor 68 locaties in de stad zijn locatieprofielen ontwikkeld die vervolgens ter inspraak zijn gelegd. Naar aanleiding van deze inspraak zijn details rechtstreeks verwerkt in de nu voorliggende locatieprofielen. Twee van de profielen zijn aangehouden. De overige 66 profielen zijn in december 2017 door het college van burgemeester en wethouders van Amsterdam vastgesteld.

In de locatieprofielen staat onder welke voorwaarden er op deze locaties evenementen kunnen plaatsvinden. In de profielen is ook expliciet aangegeven hoeveel evenementdagen er mogen plaatsvinden en met welke geluidbelasting. Het locatieprofiel stelt kaders voor de vergunningverlening. Het al dan niet toekennen van een evenementenvergunning blijft maatwerk en is ter beoordeling aan de vergunningverlener.

In een tweede tranche in 2018 zal voor een beperkt aantal locaties nog een locatieprofiel worden opgesteld.

1.2 Status en geldigheidsduur locatieprofielen

Locatieprofielen hebben als doel duidelijkheid te verschaffen over de mogelijkheden van het gebruik van de betreffende locatie voor evenementen en de condities waaronder. Het college gaat er van uit dat de locatieprofielen een geldigheidsduur hebben van vijf jaar. Er kan echter als gevolg van bepaalde ontwikkelingen aanleiding zijn om de profielen tussentijds aan te passen. De stad is immers dynamisch en er zijn ook locaties die voor evenementen een tijdelijk karakter hebben. In 2018

Tegelijkertijd moeten we bezien of de locatieprofielen in de praktijk naar tevredenheid functioneren. In dat kader wordt een tussentijdse evaluatie voorgesteld in 2020. Dit is bezien vanuit voorbereidingen van de ruimtelijke omgevingsvisie voor Amsterdam, voortkomend uit de nieuwe omgevingswet, een logisch moment. Dit is tevens het moment om van sommige locatieprofielen afscheid te nemen, c.q. ze bij te stellen of nieuwe locaties toe te voegen (bijvoorbeeld als blijkt dat er extra kansen op sportparken benut kunnen worden).

In de nieuwe locatieprofielen zijn de nieuwste inzichten verwerkt omtrent de locaties en de condities en aandachtspunten die voor evenementen op de locaties belangrijk zijn. Het kan zijn dat als gevolg hiervan sprake is van een andere invulling dan in het vigerend bestemmingsplan is vastgelegd. Wijkt een vergunningaanvraag af van wat het vigerende bestemmingsplan mogelijk maakt, dan biedt het locatieprofiel een goed inhoudelijk/ beleidsmatig toetsingskader. In deze gevallen zal het overigens nodig blijven een omgevingsvergunning aan te vragen (artikel 2.1 Wabo).

1.3 Toelichting op onderdelen uit de locatieprofielen

In deze toelichting wordt per aspect dat in vrijwel alle locatieprofielen voorkomt, uitgelegd wat hiermee wordt bedoeld en hoe dit moet worden geïnterpreteerd.

1.3.1 Aantal evenementdagen en evenementen

In de locatieprofielen staat per locatie aangegeven hoeveel evenementen hoeveel evenementdagen er mogen plaatsvinden. In sommige gevallen staat ook vermeld hoeveel evenementen er mogelijk zijn. Het aantal dagen en aantal evenementen dat mogelijk is, staat aangegeven in een tabel bij ieder locatieprofiel.

Meerdaagse evenementen

Een meerdaags evenement mag in beginsel maximaal 2 dagen duren. Als hiervan mag worden afgeweken, staat dit specifiek genoemd in het locatieprofiel. Bij meerdaagse evenementen op dezelfde locatie moet ertussen de eindtijd van de ene dag en de begintijd een volgende minimaal 12 uren zitten.

Meer vooraanmeldingen dan beschikbare dagen

Vóór 1 december van elk jaar dienen organisatoren van evenementen met een vergunningplicht met meer dan 2000 bezoekers een vooraanmelding in te dienen bij de gemeente. Er kunnen zich situaties voordoen waarbij het aantal aangemelde evenementdagen het toegestane aantal zoals is vastgelegd in het locatieprofiel overschrijdt. In dit geval zullen de vooraanmeldingen worden beoordeeld aan de hand van de onderstaande criteria.

1. Geschiktheid op locatie: Past de aanvraag binnen het locatieprofiel (aantal bezoekers, aard van de activiteiten etc.)
2. Lokale binding: Is het een 'lokale' aanvrager of heeft de aanvrager minder of zelfs geen enkele binding met de locatie (lokale binding heeft voorkeur);
3. Bijdragen aan kernwaarden: creatief en innovatief;
4. Bijdragen als maatschappelijk verantwoord ondernemerschap: bijvoorbeeld samenwerking met onderwijsinstellingen, voldoen aan richtlijn duurzaamheid voor evenementen)

De toetsing aan de criteria zal worden gedaan door de stadsdelen. In het geval van een gelijke beoordeling zal er geloot worden. Er zijn ook locaties waar apart locatiebeleid voor geldt (o.a. Westergasterrein, Marineterrein en NDSM). Hier geldt een apart afwegingskader en wordt de keuze gemaakt door een commissie/stichting die – binnen de kaders in het locatieprofiel gesteld – gemotiveerd besluit welke evenementen in aanmerking komen voor een vergunning.

1.3.2 Geluidbelasting

Voor 48 van de 66 evenementenlocaties geldt de standaardregel van maximaal drie geluidbelastende evenementendagen (maximaal 85 dB(C) op de gevel) per jaar. Er mogen in sommige gevallen wel meer evenementen plaatsvinden, maar dan geen muziek-evenementen en met een geluidsnorm van maximaal 75 dB(C). In sommige gevallen betreft dit een inperking ten opzichte van wat tot nu toe mogelijk was. Met muziek-evenementen worden evenementen bedoeld die als primair doel het ten gehore brengen van muziek hebben. Evenementen waarbij dit niet het geval is, zoals sportevenementen of food-festivals, worden beschouwd als 'niet- muziek-evenement'.

Locaties binnen de S100

Voor locaties binnen de S100 geldt dat naast een evenement in het kader van Koningsdag of Pride Amsterdam, er nog één geluidbelastende evenementdag (met maximaal 85 dB(C) op de gevel) is toegestaan. Dit geldt voor alle locaties in het centrum, ook voor alle locaties waar een locatieprofiel voor is opgesteld, behalve voor de evenementlocaties die specifiek onderzocht zijn (zie Het GeluidBuro 2017, Locatieonderzoek). Voor het centrum gaat dit om de locaties Rembrandtplein, Dam, Nieuwmarkt

en de Appeltjesmarkt. In het locatieprofiel voor deze locaties is het maximaal aantal dagen met een hoge geluidbelasting als gevolg van muziek evenementen van maximaal 85 dB(C) mede op basis van locatieonderzoek onderbouwd.

Evenementenlocaties

Voor evenementenlocaties in andere stadsdelen die zijn onderzocht in het Locatieonderzoek van het GeluidBuro, is per locatie maatwerk toegepast om te bepalen hoeveel evenementdagen en hoeveel evenementdagen met hoge geluidbelasting daar mogen plaatsvinden. Niet overal is het aantal evenementdagen benut dat volgens het locatieonderzoek mogelijk was. Zie hiervoor de tabellen in de specifieke locatieprofielen.

Geluidbelasting bij evenementen met een hoog maatschappelijk belang

Koningsdag en Pride Amsterdam beschouwt het bestuur als een evenement met een hoog maatschappelijk belang. Voor deze categorie evenementen acht het bestuur het aanvaardbaar om op plekken waar dit niet anders kan, een uitzondering toe te laten op de maximaal toegestane gevelnorm, tot een uiterste waarde van 95 dB(C). De beoordeling hiervan ligt bij de vergunningverlener, de bewijslast wordt geleverd door de aanvrager in het geluidrapport/ akoestisch onderzoek en de Omgevingsdienst Noordzeekanaalgebied zal hier van geval tot geval de vergunningverlener op adviseren.

Dance evenementen

In sommige locatieprofielen staat dat dance evenementen niet zijn toegestaan. Met dance evenementen bedoel we evenementen waar (langdurig) versterkte elektronische muziek wordt gedraaid door dj's of live-acts. Muziek is de bindende factor van de evenementen. Elektronische muziek kenmerkt zich over het algemeen door duidelijke aanwezigheid van bassen, en een muziekspectrum van 100 dB(A) en 115 dB(C) Front of House (FoH).

1.3.3 Op- en afbouwtijden

In de locatieprofielen staat ten aanzien van op- en afbouwtijden de verwijzing 'conform stedelijke richtlijn'. Om overlast voor bewoners voor en na een evenement te beperken dient de op- en afbouwperiode zo kort mogelijk te zijn. Aangezien niet elk evenement en elke locatie dezelfde aanpak vergt, gelden onderstaande richtlijnen:

- a. De op- en afbouw van een evenement dient altijd zo kort mogelijk te zijn;
- b. De op- en afbouw dient veilig plaats te vinden en schade aan het terrein dient zoveel mogelijk te worden voorkomen;
- c. De op- en afbouw vindt niet plaats na 23 uur óf voor 7 uur (geluidsarme activiteiten uitgezonderd);
- d. Tijdens de op- en afbouwperiode dient het gebruik van de openbare ruimte in de directe omgeving zo lang mogelijk toegankelijk te blijven voor publiek; om dit te realiseren en toch ook veilig te kunnen werken, worden voorzieningen getroffen;
- e. De op- en afbouw van evenementen tot 2000 bezoekers mag niet langer dan 3 dagen duren;
- f. De op- en afbouw van evenementen met meer dan 2000 bezoekers mag niet langer duren dan 10 dagen;
- g. De organisator dient bij zijn aanvraag een op- en afbouwschema aan te leveren en daarmee aan te tonen dat sprake is van een efficiënte en veilige op- en afbouw;

- h. Afwijkende aanvragen voor wat betreft het aantal dagen worden van geval tot geval beoordeeld door de vergunningverlener in afstemming met de terreinbeheerder.

1.3.4 Bescherming van flora, fauna en bodem

In het kader van de Wet Natuurbescherming (Wnb) is het van belang om te weten of het geplande evenement niet in strijd is met de Wnb.. Bij ieder groot evenement in een park dient daarom tijdig een quickscan flora & fauna te worden uitgevoerd. Deze maakt inzichtelijk of er beschermde planten- en/of diersoorten aanwezig zijn op basis waarvan bepaald moet worden of het evenement al dan niet doorgang kan vinden. De uitvoering van de quickscan ligt bij de organisator van het evenement en dient bij voorkeur minimaal twee maanden voorafgaande aan het evenement beschikbaar te zijn. Mede op basis hiervan worden door de gemeente, in afstemming met de beheerder, de mitigerende maatregelen bepaald die nodig zijn. Basisgegevens uit de Nationale Databank Flora en Fauna (NDFB) kunnen door de gemeente worden aangeleverd. De resultaten van een quickscan kunnen daarnaast ook gebruikt worden als basis voor een quickscan in het kader van een ander evenement op dezelfde locatie, mits de gegevens redelijk actueel zijn.

Daar waar dit in de praktijk nog niet vanzelfsprekend is, gaat het erom dat er een actuele quick scan flora & fauna - en indien van toepassing de eraan verbonden mitigerende maatregelen- als onderdeel van de ruimtelijke onderbouwing bij de vergunningsaanvraag wordt aangeleverd. In het kader van de vergunningstoetsing dient hier aandacht voor te zijn (vergelijk artikel 2.43, onder g, van de APV).

De gemeente ziet het als haar verantwoordelijkheid om een actueel groen- en bodemadvies per park beschikbaar te stellen met aandachtspunten en minimale beschermingsvereisten op het gebied van flora, fauna en bodem om schade aan een park te voorkomen. Eveneens neemt zij de verantwoordelijkheid om tijdens en na het evenement een monitor uit te voeren om effecten op ecologie en bodem te beoordelen. Dat laat onverlet dat schade door evenementen te allen tijde vergoed dient te worden door organisatoren. De expertise van beheerders, stadsecologen en bodem- en bomenexperts kan hiervoor worden gebruikt en uitgebouwd. Op grond hiervan kan ook de structurele ontwikkeling van de stadsparken worden gevolgd, los van de eventuele impact van evenementen zelf.

NNN

Conform het vigerend beleid zijn er in het algemeen evenementen mogelijk in parken en het natuurnetwerk Nederland (NNN). Het uitgangspunt is wel dat evenementen in parken alleen kunnen plaatsvinden indien de organisator alle nodige maatregelen treft ter bescherming van voorzienbare schade aan flora en fauna en bodem, in het bijzonder ten aanzien van eventuele kwetsbare soorten en plekken, zoals de NNN-verbindingzones.

1.3.5 Meteocorrectie

Door meteorologische omstandigheden kan de geluidoverdracht sterk variëren, met name over grotere afstanden (> 50 meter). Op de gevel die onder meewind ligt, kunnen dan hogere waardes worden gemeten. Op bepaalde locaties, veelal met een open karakter, mag daarom een meteocorrectie worden toegepast onder meewindcondities. Dit betekent dat een correctie van 3 dB die voorkomt dat het geluidniveau op het evenemententerrein te veel verlaagd moet worden. Als een meteocorrectie mag worden toegepast, staat dit expliciet genoemd in het locatieprofiel.

1.3.6 Meldingsplichtige evenementen

Kleinschalige evenementen die voldoen aan de eisen zoals gesteld in artikel 2.41 van de APV, hoeven in beginsel geen evenementenvergunning aan te vragen. Hiervoor is het doen van een melding voldoende. Als meldingsplichtige evenementen op een locatie niet zijn toegestaan, staat dit specifiek benoemd in het locatieprofiel. Voor alle andere profielen geldt dat een meldingsplicht voor deze evenementen voldoende is.

2 Centrum

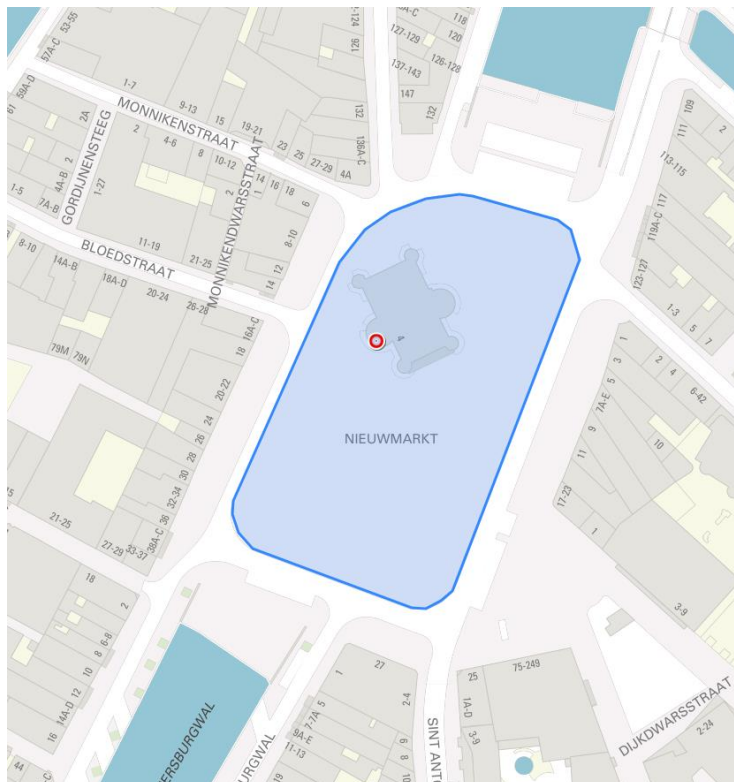
2.1 Locatieprofiel: Jonas Daniël Meijerplein



Omschrijving locatie		<p>Plein gelegen tussen Weesperstraat, Mr. Visserplein, Portugese Synagoge en Nieuwe Herengracht. Groen en parkachtig karakter door bomen en half verharding. Veel verkeer in de nabijheid (Weesperstraat, Mr. Visserplein) en gelegen in een woonbuurt. Extra aandachtspunten; herdenkingsmonument, veiligheidsvoorzieningen synagoge.</p> <p>Eénmaal per jaar herdenking van de februari-staking (28 februari), daarnaast ruimte voor 2 eendaagse evenementen.</p> <p>Oppervlakte 4.500m² (4,5ha).</p> <p>Geen voorzieningen voor evenementen aanwezig.</p>			
Aantal evenementen per jaar		Waarvan aantal meerdaagse evenementen	Max. aantal evenementdagen per jaar	Totaal max. aantal evenementdagen met 75-85 dB(C) geluidsbelasting	Specificaties
Groot > 2.000 Bezoekers	0	0	0	0	N.v.t.
Middel < 2.000 Bezoekers*	2	0	2	1	Max. 1000 bezoekers
Klein < 500 bezoekers	0	0	0	0	N.v.t.
Totaal	2	0	2	1	N.v.t.
Onder welke voorschriften mag een evenement plaatsvinden?					
Specificaties evenementen		<p>Herdenking Februaristaking 28 februari heeft voorrang.</p> <p>Maximum duur van de op- en afbouw Conform stedelijke richtlijn</p>			
Specificaties omgeving		<ul style="list-style-type: none"> - Herdenkingsmonument - Veiligheidsvoorzieningen synagoge - Woningen aan het plein - Bomen op het plein 			

<p>Specificaties bereikbaarheid</p>	<p>Parkeren Parkeergarage stadhuis, omliggende straten</p> <p>Bereikbaarheid OV Metrohalte Waterlooplein, Tramhaltes Waterlooplein en Mr. Visserplein</p> <p>Overige verkeersaspecten Bezoek van de binnenstad met auto wordt afgeraden.</p> <p>Conclusie Goede bereikbaarheid met OV</p>
<p>Bijzonderheden</p>	<ul style="list-style-type: none"> - Extra aandacht in en uitstroombmogelijkheden bezoekers en voor bereikbaarheid nood- en hulpdiensten. <p>Specifieke veiligheidscriteria;</p> <ul style="list-style-type: none"> - Risicopand aan het plein; Synagoge - Aanwezigheid gracht (drenkelingen) - Hoofdverkeersroute aan het plein

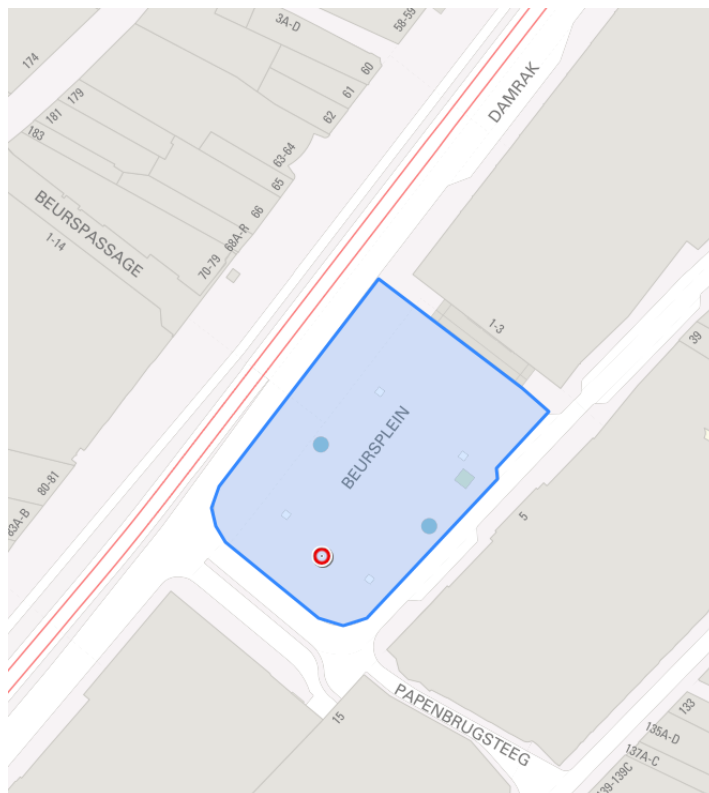
2.2 Locatieprofiel: Nieuwmarkt



Omschrijving locatie		<p>Plein omringd door horeca, gelegen aan het wallengebied met grootstedelijke functie en woonbuurt. Verlengde van de Gelderse kade en de Kloveniersburgwal en in toegang tot metrohalte Nieuwmarkt. Op de Nieuwmarkt staat De Waag, monumentaal pand met horeca en vergund terras en een kleine dagelijkse markt</p> <p>Op de Nieuwmarkt vinden jaarlijks terugkerende evenementen plaats en is er een kleine dagelijkse markt, een biologische markt op zaterdag en van mei t/m oktober een antiekmarkt op zondag.</p> <p>4.900 m²</p> <p>Er zijn alleen voorzieningen voor de markt, deze zijn niet te gebruiken voor evenementen.</p>			
Aantal evenementen per jaar		Waarvan aantal meerdaagse evenementen	Totaal max. aantal evenementdagen per jaar	Totaal max. aantal evenementdagen met 75-85 dB(C) geluidsbelasting	Specificaties
Groot > 2.000 Bezoekers	0	0	0	0	N.v.t.
Middel < 2.000 bezoekers	8	1 (Aprilfeesten, duur 10 dagen)	17	10	N.v.t.
Klein < 500 bezoekers	0	0	0	0	N.v.t.
Totaal	8	1	17	10	N.v.t.
<p>- Deze locatie is onderzocht op akoestische geschiktheid. De resultaten zijn vastgelegd in het 'Onderzoek Evenementenlocaties 2017' van het Geluidbureau, in opdracht van de gemeente Amsterdam. Deze studie is te vinden op de website van de gemeente Amsterdam.</p>					
Onder welke voorschriften mag een evenement plaatsvinden?					
Specificaties evenementen		<p>Maximum duur van de op- en afbouw Conform stedelijke richtlijn</p> <p>10 dagen met 75-85 dB(C) zijn <u>niet</u> uitsluitend te gebruiken door de Aprilfeesten.</p>			
Specificaties omgeving		<p>Geen evenementen tijdens biologische markt en antiekmarkt, met uitzondering van Aprilfeesten en Buddha-festival.</p> <p>Aandachtspunten: - Vergund terras De Waag</p>			

	<ul style="list-style-type: none"> - Verkeershinder - Taxistandplaats - Grachten (Drenkelingen) - Woningen aan het plein - De Nieuwmarkt is tussen 11.00 en 07.00 uur afgesloten met paaltjes vanwege venstertijden laden en lossen.
Specificaties bereikbaarheid	<p>Parkeren Parkeergarage Oosterdokseiland</p> <p>Bereikbaarheid OV Metrohalte Nieuwmarkt, loop afstand van Centraal Station</p> <p>Overige verkeersaspecten Bezoek van de binnenstad met auto wordt afgeraden.</p> <p>Conclusie Goede bereikbaarheid met OV</p>
Bijzonderheden	<ul style="list-style-type: none"> - Extra aandacht in en uitstroommogelijkheden bezoekers en voor bereikbaarheid nood- en hulpdiensten. <p>Specifieke veiligheidsrisico's;</p> <ul style="list-style-type: none"> - Aanwezigheid gracht (drenkelingen)

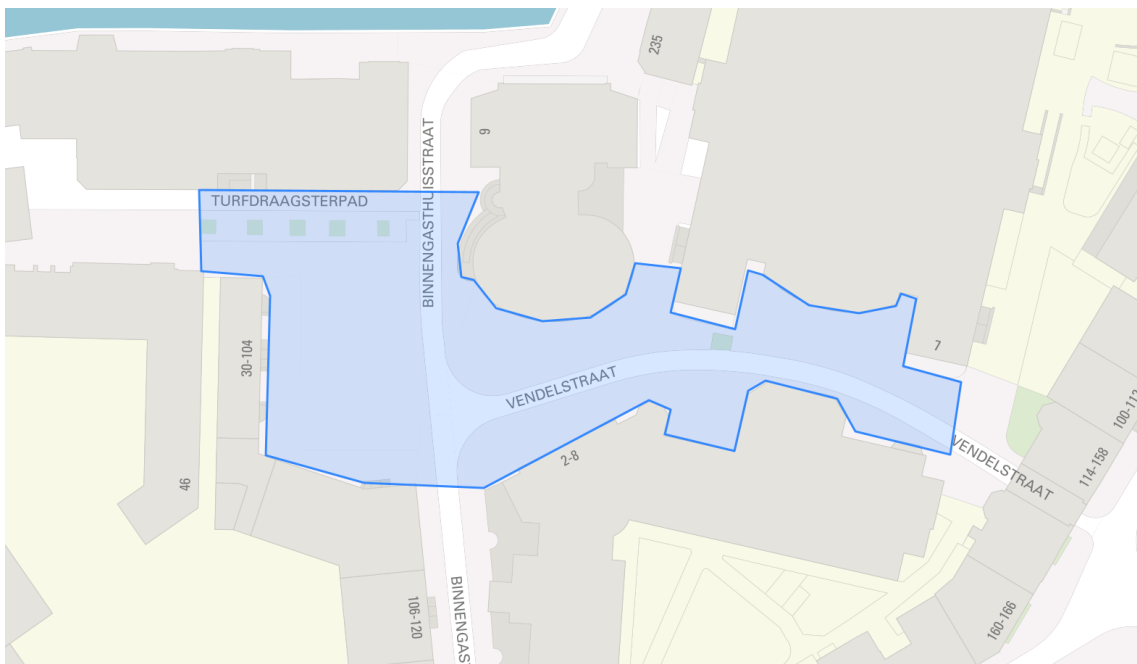
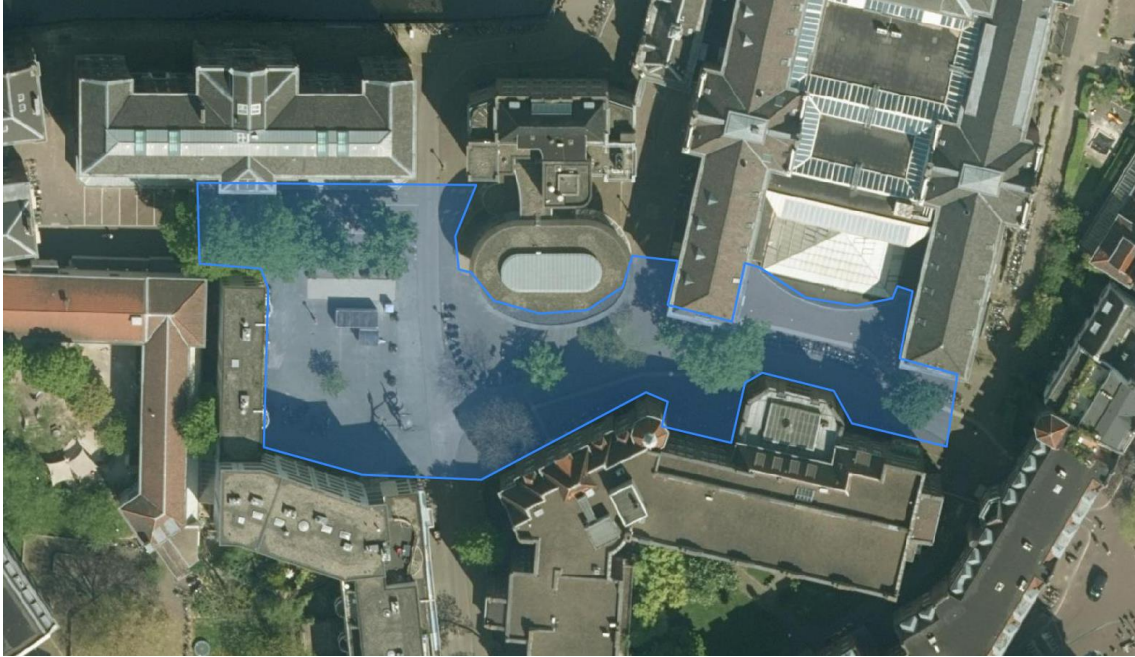
2.3 Locatieprofiel: Beursplein



Omschrijving locatie		<p>Stedelijk plein in het centrum. Vormt een rustpunt langs het Damrak en aan de rand van de Wallen. Geliefde locatie voor manifestaties. Vergunde terrassen, fontein en beeldhouwwerk op het plein en aangrenzend de ingangen van Bijenkorf en AEX. Vanaf 2018 met twee ingangen voor ondergrondse fietsenstalling.</p> <p>Het plein vormt een rustpunt langs het drukke Damrak, daarnaast vinden hier veel manifestaties plaats, daarom een beperkt aantal evenementen van beperkte grootte mogelijk.</p> <p>Oppervlakte; 1.900m²</p> <p>Geen voorzieningen voor evenementen</p>			
Aantal evenementen per jaar		Waarvan aantal meerdaagse evenementen	Totaal max. aantal evenementdagen per jaar	Totaal max. aantal evenementdagen met 75-85 dB(C) geluidsbelasting	Specificaties
Groot > 2.000 Bezoekers	0	0	0	0	N.v.t.
Middel < 2.000 bezoekers	6	0	6	1	N.v.t.
Klein < 500 bezoekers	0	0	0	0	N.v.t.
Totaal	6	0	6	1	N.v.t.
Onder welke voorschriften mag een evenement plaatsvinden?					
Specificaties evenementen		Maximum duur van de op- en afbouw Conform stedelijke richtlijn			
Specificaties omgeving		<p>Ondergrondse fietsenstalling; ingang vrij houden. Evenementenvergunninghouder dient het gebruik van de fietsenstalling door evenementbezoekers te stimuleren.</p> <p>Terrassen moeten bij evenementen van het plein worden verwijderd.</p>			

<p>Specificaties bereikbaarheid</p>	<p>Parkeren Parkeergarage P1 en De Kolk. Bepaalde mogelijkheden voor straatparkeren</p> <p>Bereikbaarheid OV Tramhalte Dam, loop afstand van Centraal Station</p> <p>Overige verkeersaspecten Bezoek van de binnenstad met auto wordt afgeraden.</p> <p>Conclusie Goede bereikbaarheid met OV</p>
<p>Bijzonderheden</p>	<ul style="list-style-type: none"> - Specifieke veiligheidseisen voor de AEX. - Terrassen moeten bij evenementen van het plein worden verwijderd. - Rekening houden met fonteinen op het plein. - Extra aandacht in en uitstroombmogelijkheden bezoekers en voor bereikbaarheid nood- en hulpdiensten. - Damrak altijd vrijhouden. - In verband met herinrichting en bouw fietsenstalling locatie niet beschikbaar in 2017-2018.

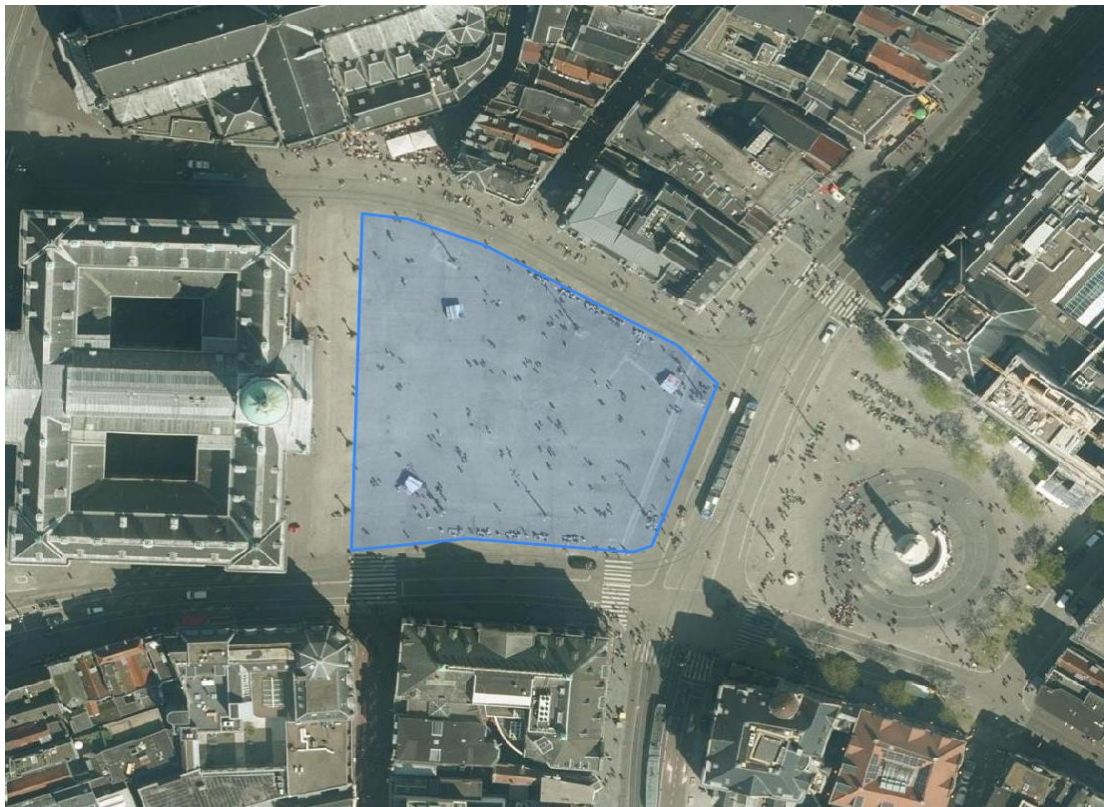
2.4 Locatieprofiel: Binnengasthuisterrein



Omschrijving locatie		<p>Binnenterrein met woningen en Universiteit met doorgaande fietsroutes. Wordt in 2018 heringericht.</p> <p>Oppervlakte; totaal ca. 2.600m² (2,6ha) Bruikbaar oppervlak afhankelijk van doorgaand verkeersroutes en herinrichting.</p> <p>Kleinschalige evenementen gericht op de buurt en/of universiteit.</p>			
Aantal evenementen per jaar		Waarvan aantal meerdaagse evenementen	Totaal max. aantal evenementdagen per jaar	Totaal max. aantal evenementdagen met 75-85 dB(C) geluidsbelasting	Specificaties
Groot > 2.000 Bezoekers	0	0	0	0	N.v.t.
Middel < 2.000 bezoekers	0	0	0	0	N.v.t.
Klein < 500 bezoekers	3	0	3	0	N.v.t.
Totaal	3	0	3	0	N.v.t.
Onder welke voorschriften mag een evenement plaatsvinden?					
Specificaties evenementen		<p>Maximum duur van de op- en afbouw Conform stedelijke richtlijn.</p> <p>Op deze locatie mogen – ook tijdens Koningsdag – geen evenementen met versterkt geluid plaatsvinden.</p>			
Specificaties omgeving		<p>Rekeninghouden met aangrenzende woningen Doorgaande fietsroutes vrijhouden</p>			
Specificaties bereikbaarheid		<p>Parkeren Parkeergarage Rokin Bepaalde mogelijkheden voor straatparkeren</p> <p>Bereikbaarheid OV Tramhalte Spui en metrohalte Rokin</p> <p>Overige verkeersaspecten Bezoek van de binnenstad met auto wordt afgeraden.</p> <p>Conclusie Goede bereikbaarheid met OV</p>			

Bijzonderheden	Specifieke veiligheidscriteria; - Binnengebied hierdoor beperkte in en uitstroombmogelijkheden. Extra aandacht voor bereikbaarheid nood- en hulpdiensten.
-----------------------	---

2.5 Locatieprofiel: Dam

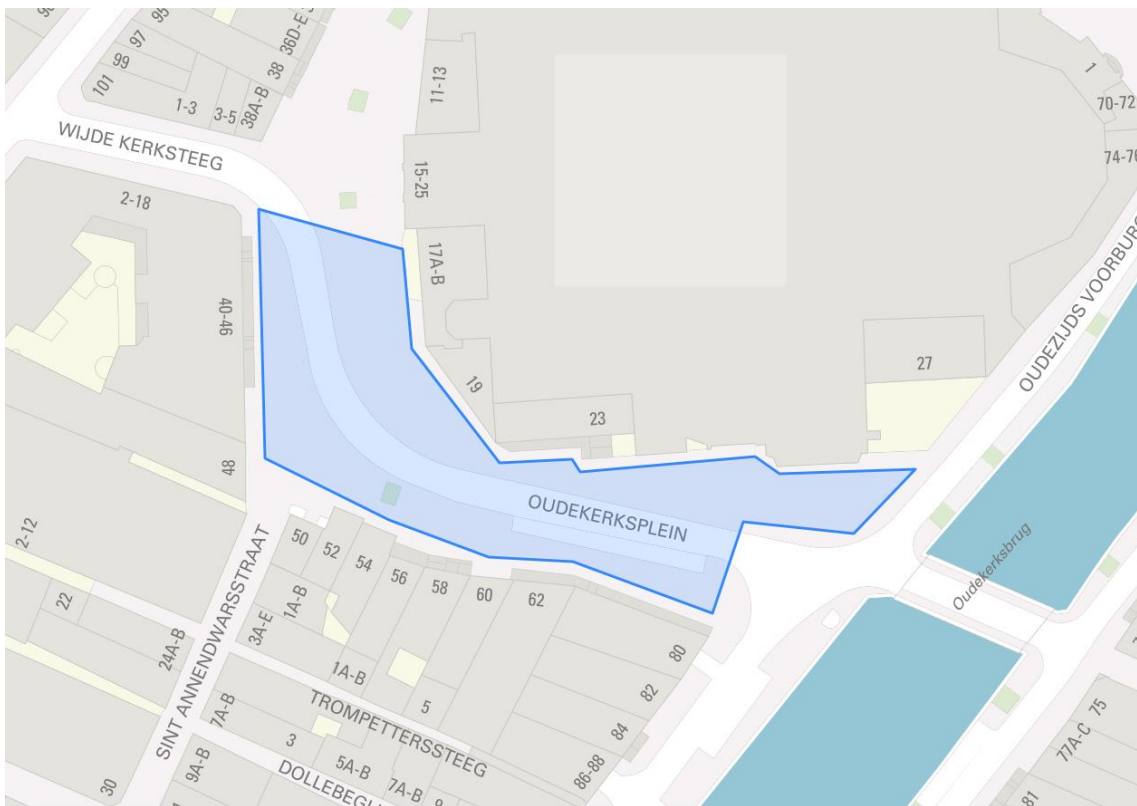
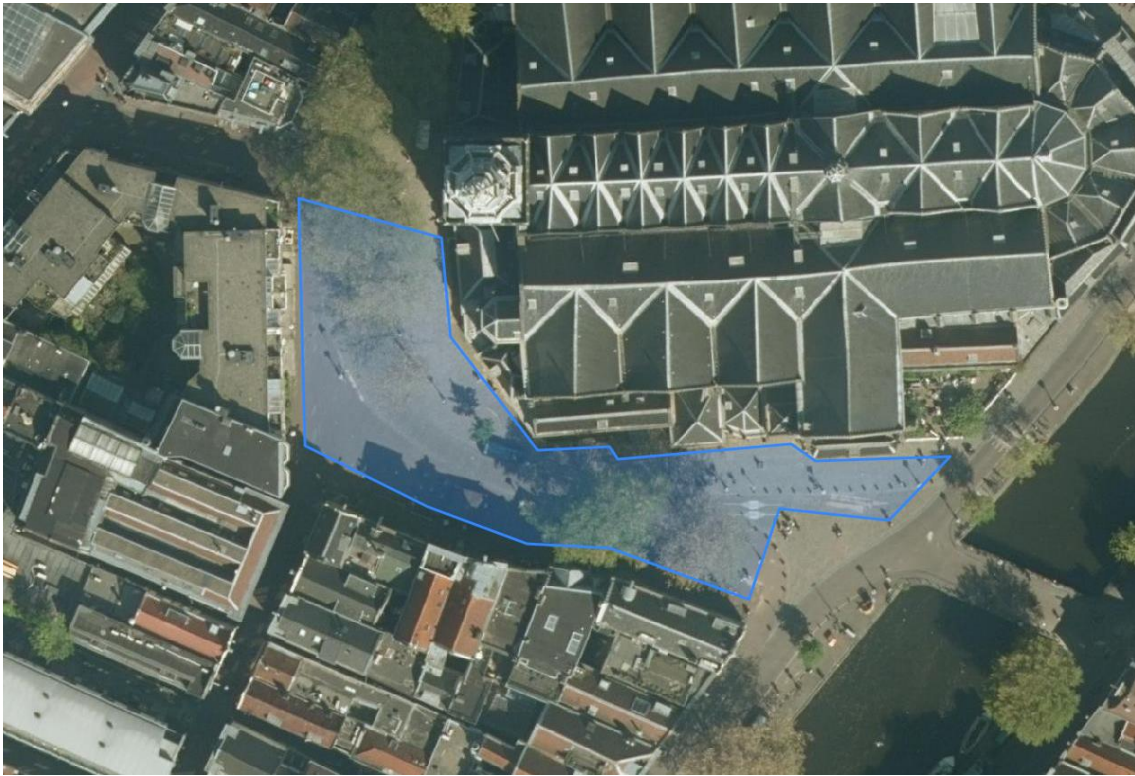


Omschrijving locatie		<p>Stedelijk plein met nationale betekenis in het centrum. Plein bestaat uit twee delen (Westzijde en Oostzijde) gescheiden door doorgaand verkeer en tramroute en met het Nationaal monument op de oostzijde.</p> <p>De Dam is een plein waar belangrijke evenementen plaatsvinden, een plek voor ontmoeting, een drankje op een terras. De inrichting van de openbare ruimte op de Dam zal de komende jaren niet veranderen. Het gebruik van het plein moet op ontwikkelingen in de omgeving aansluiten: de activiteiten op de Dam moeten het teken staan van Lof, Protest, Herdenking of Viering.</p> <p>Oppervlakte; 4.300m²</p> <p>Voorzieningen voor elektra, water en vuilwater afvoer.</p>			
Aantal evenementen per jaar		Waarvan aantal meerdaagse evenementen	Totaal max. aantal evenementdagen per jaar	Totaal max. aantal evenementdagen met 75-85 dB(C) geluidsbelasting	Specificaties
Groot > 2.000 Bezoekers	Afhankelijk van aanvraag	Afhankelijk van aanvraag	21	11	Een maximum van 25% van het totaal aantal evenementen bestaan uit bijzondere meerdaagse evenementen met een cultureel of sportkarakter.
Middel < 2.000 bezoekers	0	0	0	0	N.v.t.
Klein < 500 bezoekers	0	0	0	0	N.v.t.
Totaal	Afhankelijk van aanvraag	Afhankelijk van aanvraag	21	11*	N.v.t.
* Maximum aantal dagen met 75-85 dB(C)geluidbelasting is inclusief Koningsdag en Pride Amsterdam.					

Onder welke voorschriften mag een evenement plaatsvinden?	
Specificaties omgeving	<p>Evenementen op de Dam moeten in het teken staan van Lof, Protest, Herdenking of Viering. Evenementen waarbij de Dam slechts als toevallig mooi 'decor' geldt, horen hier niet bij. Behalve sportevenementen die in het kader van een WK of EK een rol vervullen of een typisch Amsterdam karakter hebben (zoals kampioenschappen straatvoetbal, start Dam tot Dam) of culturele evenementen van grootstedelijk of nationaal belang (zoals bijv. Uitmarkt en Pride Amsterdam). Het streven is om een maximum aan evenementen met een cultureel of sportkarakter van 25% van het totaal aantal evenementen aan te houden.</p> <p>Het gebruik van de openbare ruimte van de Dam blijft divers in functie (lof, viering, herdenking en protest) en gebruikersgroepen (o.a. Koninklijk Huis, bestuurders, bewoners en bezoekers).</p> <p>Evenementen op de Dam zijn altijd openbaar toegankelijk: iedereen kan het evenement bezoeken en er worden geen toegangsprijzen geheven. Ook de opstelling van het evenement dient een open en vrij toegankelijke uitstraling te hebben: totale afhekkings of een aaneengesloten front waarmee zicht op de activiteit wordt ontnomen, dient te worden voorkomen.</p> <p>Commerciële evenementen als zelfstandige activiteit zijn op de Dam niet toegestaan. Vergunningen zullen daar niet meer voor worden afgegeven. Het stadsdeel rekent hiertoe evenementen waarvan reclame maken voor een product, dienst of bedrijf het primaire doel is, dan wel de hoofdactiviteit van het evenement is of hier een nadrukkelijk onderdeel van uitmaakt. Het gaat hierbij dus om meer dan alleen het voeren van reclame of sponsoring. Ook evenementen die primair gericht zijn op het behalen van winst worden tot commerciële evenementen gerekend.</p>
Specificaties evenementen	<p>De Dam is bedoeld voor evenementen met grootstedelijk belang.</p> <p>Maximum duur van de op- en afbouw Conform stedelijke richtlijn</p>
Specificaties bereikbaarheid	<p>Parkeren Parkeergarage De Kolk en Rokin. Beperkte mogelijkheden voor straatparkeren</p> <p>Bereikbaarheid OV Tramhalte Dam en metrohalte Rokin, loop afstand van Centraal Station</p> <p>Overige verkeersaspecten Bezoek van de binnenstad met auto wordt afgeraden.</p>

	<p>Conclusie Goede bereikbaarheid met OV</p>
<p>Bijzonderheden</p>	<ul style="list-style-type: none"> - Extra aandacht in en uitstroommogelijkheden bezoekers en voor bereikbaarheid nood- en hulpdiensten. - Altijd afstemming over het evenement met KPA. - Informeren bedrijven, bewoners en overige instellingen rond het plein is nodig. - Geen evenementen op het monumentale(Oostelijke) deel van het plein. - Nationale en Staats-gebeurtenissen hebben ook op het laatste momentvoorrang. - Indien mogelijk de loopdoorgang tussen Nieuwendijk en Kalverstraat openhouden, ruimte tussen lantaarnpalen en Paleis vrij houden, minder validenstrook vrij houden.

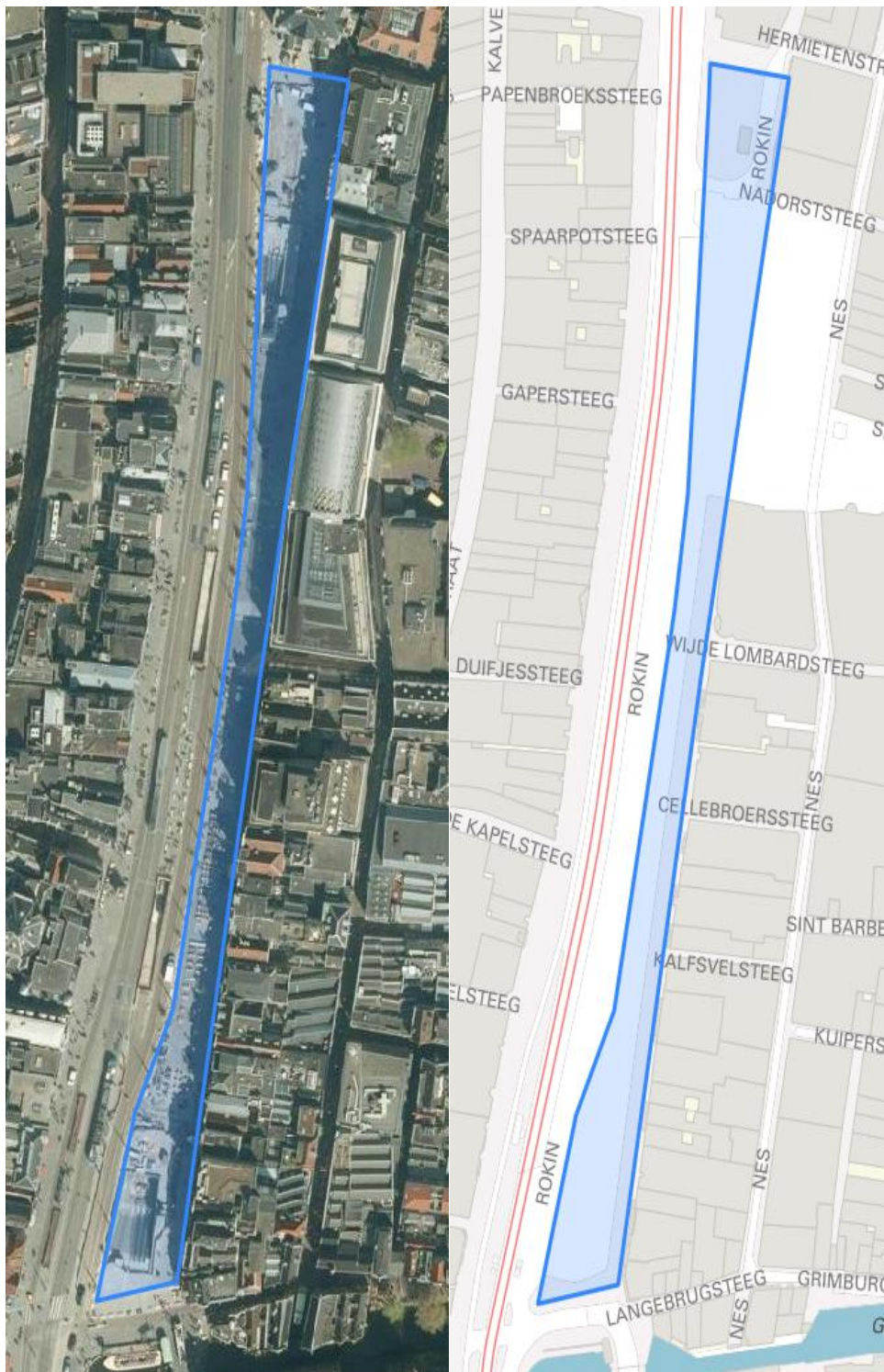
2.6 Locatieprofiel: Oudekerksplein



Omschrijving locatie		Monumentaal plein rond de Oude Kerk, midden in het wallengebied (grootstedelijke functie). Het plein is besloten en intiem. Er bevinden zich meerdere horecagelegenheden aan de zuidkant van de kerk, met terras. 680 m ² Er zijn geen evenementenvoorzieningen aanwezig.			
Aantal evenementen per jaar		Waarvan aantal meerdaagse evenementen	Totaal max. aantal evenementdagen per jaar	Totaal max. aantal evenementdagen met 75-85 dB(C) geluidsbelasting	Specificaties
Groot > 2.000 Bezoekers	0	0	0	0	N.v.t.
Middel < 2.000 bezoekers	0	0	0	0	N.v.t.
Klein < 500 bezoekers*	3	0	3	0	Max. 200 bezoekers
Totaal	3	0	3	0	N.v.t.
Onder welke voorschriften mag een evenement plaatsvinden?					
Specificaties evenementen		Maximum duur van de op- en afbouw Conform stedelijke richtlijn Op deze locatie is – ook tijdens Koningsdag – geen versterkt geluid toegestaan. Op deze locatie zijn geen vergunningvrije evenementen toegestaan.			
Specificaties omgeving		Aandachtspunten: - Bereikbaarheid nood- en hulpdiensten			
Specificaties bereikbaarheid		Parkeren Parkeergarage Oosterdokseiland. Zeer beperkte mogelijkheden voor straatparkeren Bereikbaarheid OV Geen directe OV-haltes, loopafstand van metrohalte Nieuwmarkt en tramhalte Dam en Centraal Station Overige verkeersaspecten Bezoek van de binnenstad met auto wordt afgeraden.			

	Conclusie Redelijke bereikbaarheid met OV
Bijzonderheden	<ul style="list-style-type: none">- Extra aandacht in en uitstroombmogelijkheden bezoekers en voor bereikbaarheid nood- en hulpdiensten.- Aanwezigheid gracht (drenkelingen)


2.7 Locatieprofiel: Rokin



Omschrijving locatie		<p>Stedelijk plein in het toeristisch centrum, kruispunt van OV-lijnen met metro en tram. Vergunde terrassen en fontein op het plein en aangrenzend de ingangen van diverse detailhandel en horeca.</p> <p>Het Rokinplein biedt ruimte voor kleinschalige evenementen. Het is geschikt voor evenementen met een niet commercieel karakter. Te denken valt aan (een deel van) de Uitmarkt, een boekenmarkt, culinaire of journalistieke evenementen. In het terrassenplan is vastgesteld dat er voor maximaal 8 dagen per jaar een evenement mag worden gepland.</p> <p>Oppervlakte; 6.000m²</p> <p>Evenementenkasten aanwezig.</p>			
Aantal evenementen per jaar		Waarvan aantal meerdaagse evenementen	Totaal max. aantal evenementdagen per jaar	Totaal max. aantal evenementdagen met 75-85 dB(C) geluidsbelasting	Specificaties
Groot > 2.000 Bezoekers	0	0	0	0	N.v.t.
Middel < 2.000 bezoekers	8	0	8	1	N.v.t.
Klein < 500 bezoekers	0	0	0	0	N.v.t.
Totaal	8	0	8	1	N.v.t.
Onder welke voorschriften mag een evenement plaatsvinden?					
Specificaties evenementen		Maximum duur van de op- en afbouw Conform stedelijke richtlijn			
Specificaties omgeving		<p>Op het plein terrassen, fontein, ingang fietsenstalling en metro ingangen. Tramroute aan westzijde van het plein.</p> <p>De metro-entree moet 7,5 meter vrij blijven, en een route moet vrij blijven om nood- en hulpdiensten toegang te geven tot de metro.</p> <p>Evenementenvergunninghouder dient het gebruik van de fietsenstalling door evenementbezoekers te stimuleren.</p>			

<p>Specificaties bereikbaarheid</p>	<p>Parkeren Parkeergarage Rokin. Zeer beperkte mogelijkheden voor straatparkeren</p> <p>Bereikbaarheid OV Metrohalte Rokin en tramhaltes Spui en Dam</p> <p>Overige verkeersaspecten Bezoek van de binnenstad met auto wordt afgeraden.</p> <p>Conclusie Goede bereikbaarheid met OV</p>
<p>Bijzonderheden</p>	<ul style="list-style-type: none"> - Rekening houden met afspraken gemaakt in het beheerplan Rokin en terrassenplan; - Een goed afvalplan waarbij is nagedacht over het verwerken van afval op, en rond het evenement en de aanlooproutes. - Bij evenementen moeten indien nodig terrassen op het plein verwijderd of verkleind worden. <p>Specifieke veiligheidseisen;</p> <ul style="list-style-type: none"> - Metro ingang moet vrij blijven om nood- en hulpdiensten toegang te geven tot de metro. - Trambaan altijd vrijhouden. <ul style="list-style-type: none"> - Extra aandacht in en uitstroombmogelijkheden bezoekers en voor bereikbaarheid nood- en hulpdiensten.

2.8 Locatieprofiel: Spui



Omschrijving locatie		Druk stadspan in het kernwinkelgebied met monumentaal karakter. Aanliggend Universiteitsgebouwen en Begijnhof. Nabijheid van veel horeca en winkels. Geschikt voor kleinschalige evenementen. Oppervlakte; ca. 2.000m ² (2ha) (400m ² + 1.600m ²) Elektriciteit voorzieningen aanwezig.			
Aantal evenementen per jaar		Waarvan aantal meerdaagse evenementen	Totaal max. aantal evenementdagen per jaar	Totaal max. aantal evenementdagen met 75-85 dB(C) geluidsbelasting	Specificaties
Groot > 2.000 Bezoekers	0	0	0	0	N.v.t.
Middel < 2.000 bezoekers	0	0	0	0	N.v.t.
Klein < 500 bezoekers	6	0	6	1	N.v.t.
Totaal	6	0	6	1	N.v.t.
Onder welke voorschriften mag een evenement plaatsvinden?					
Specificaties evenementen		Maximum duur van de op- en afbouw Conform stedelijke richtlijn			
Specificaties bereikbaarheid		Parkeren Parkeergarage Rokin. Zeer beperkte mogelijkheden voor straatparkeren Bereikbaarheid OV Metrohalte Rokin en tramhalte Spui Overige verkeersaspecten Bezoek van de binnenstad met auto wordt afgeraden. Conclusie Goede bereikbaarheid met OV			
Bijzonderheden		- Aandacht voor mogelijk verkeershinder door grote hoeveelheid passanten en verkeersveiligheid. - Extra aandacht in en uitstroommogelijkheden bezoekers en voor bereikbaarheid nood- en hulpdiensten.			

2.9 Locatieprofiel: Amstel voor Carré



Omschrijving locatie		Aan en op de Amstel voor Carré incl. de Jan Vinckbrug. Monumentaal grootstedelijk karakter. Vaste locatie voor bevrijdingsconcert en tribune Pride Amsterdam. Oppervlakte; niet bepaald (invulling afhankelijk) Geen evenementenvoorzieningen			
Aantal evenementen per jaar		Waarvan aantal meerdaagse evenementen	Totaal max. aantal evenementdagen per jaar	Totaal max. aantal evenementdagen met 75-85 dB(C) geluidsbelasting	Specificaties
Groot > 2.000 Bezoekers	2	0	2	2	Uitsluitend voor het Bevrijdingsconcert en Pride Amsterdam.
Middel < 2.000 bezoekers	0	0	0	0	N.v.t.
Klein < 500 bezoekers	0	0	0	0	N.v.t.
Totaal	2	0	2	2	N.v.t.
Onder welke voorschriften mag een evenement plaatsvinden?					
Specificaties evenementen		Maximum duur van de op- en afbouw Conform stedelijke richtlijn.			
Specificaties omgeving		Aandacht voor doorgaande vaarroute, veiligheidsrisico water en beheer en gebruik Amstel sluizen.			
Specificaties bereikbaarheid		Parkeren Bepaalde mogelijkheden voor straatparkeren Bereikbaarheid OV Geen directe OV-haltes, loopafstand van metrohalte Weesperplein en tramhaltes Weesperplein en Frederiksplein Overige verkeersaspecten Bezoek van de binnenstad met auto wordt afgeraden. Conclusie Redelijke bereikbaarheid met OV			
Bijzonderheden		Specifieke veiligheidscriteria; <ul style="list-style-type: none"> - Op en aan het water (drenkelingen). - Extra aandacht in en uitstroombmogelijkheden bezoekers en voor bereikbaarheid nood- en hulpdiensten. 			

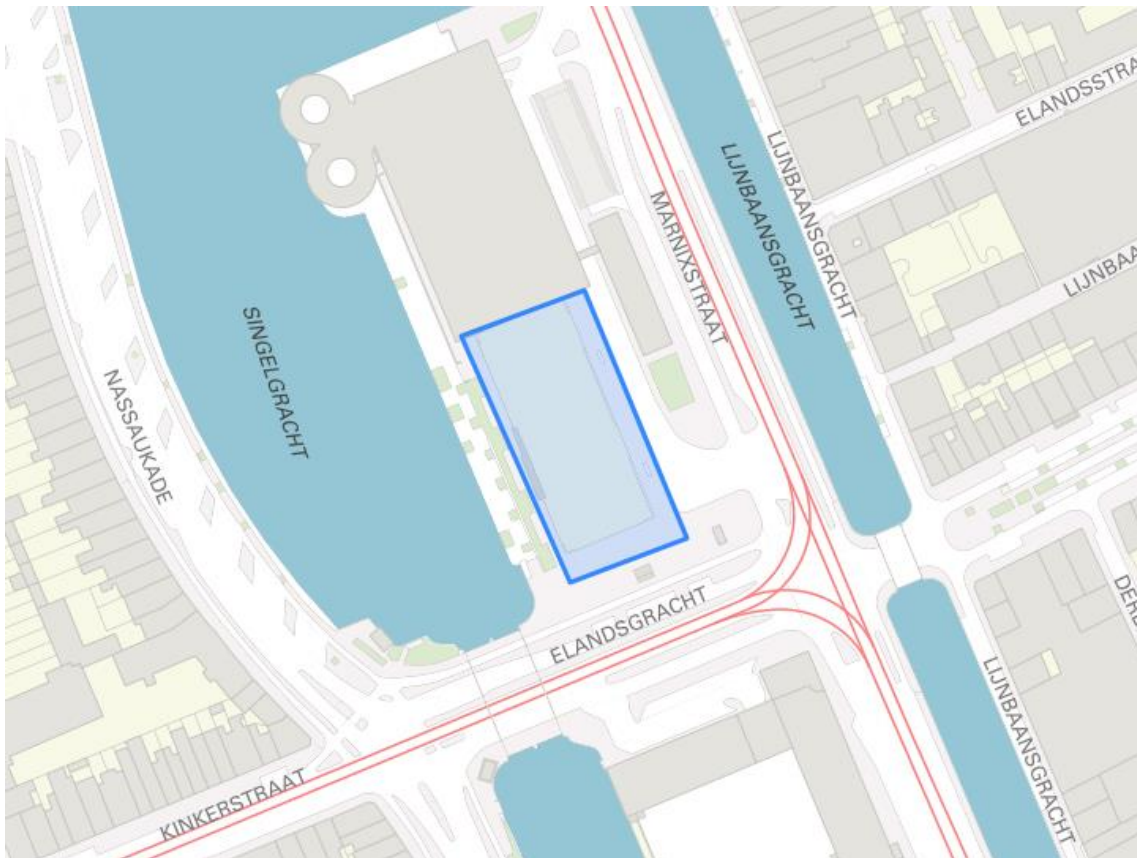
2.10 Locatieprofiel: Stadswerf Oostenburg



Omschrijving locatie		<p>Voormalig Stork-terrein in de Oostelijke binnenstad, tussen Czaar Peterstraat, Dijkgracht aan de Wittenburgervaart. Industrieel, ruim en open gebied met kantoren, deels aan het water. De locatie is volop in ontwikkeling, waarbij nieuwe woningen worden gebouwd. Aan de Wittenburgervaart is de horecagelegenheid Roest, met vergund terras.</p> <p>Met ingang van het nieuwe bestemmingsplan is er ruimte voor 2 tweedaagse evenementen per jaar</p> <p>15.350 m²</p> <p>Er zijn geen evenementenvoorzieningen.</p>			
Aantal evenementen per jaar		Waarvan aantal meerdaagse evenementen	Totaal max. aantal evenementdagen per jaar	Totaal max. aantal evenementdagen met 75-85 dB(C) geluidsbelasting	Specificaties
Groot > 2.000 Bezoekers	0	0	0	0	N.v.t.
Middel < 2.000 bezoekers	2	2	4	1	Geen dance evenement
Klein < 500 bezoekers	0	0	0	0	N.v.t.
Totaal	2	2	4	1	N.v.t.
Onder welke voorschriften mag een evenement plaatsvinden?					
Specificaties evenementen		Maximum duur van de op- en afbouw Conform stedelijke richtlijn.			
Specificaties omgeving		Aandachtspunten: - Omliggende woonbuurten en resonantie van geluid over het water - Rekening houden met vergund terras Roest			

<p>Specificaties bereikbaarheid</p>	<p>Parkeren Loop afstand parkeergarage Argentinië en Rietland. Mogelijkheden voor straatparkeren in omliggende straten.</p> <p>Bereikbaarheid OV Geen directe OV-haltes, loopafstand van tramhaltes Eerste Leegwaterstraat en Rietlandpark</p> <p>Overige verkeersaspecten Bezoek van de binnenstad met auto wordt afgeraden.</p> <p>Conclusie Redelijke bereikbaarheid met OV</p>
<p>Bijzonderheden</p>	<p>Specifieke veiligheidsrisico's; Aanwezigheid gracht (drenkelingen)</p> <p>Extra aandacht in en uitstroombmogelijkheden bezoekers en voor bereikbaarheid nood- en hulpdiensten.</p>

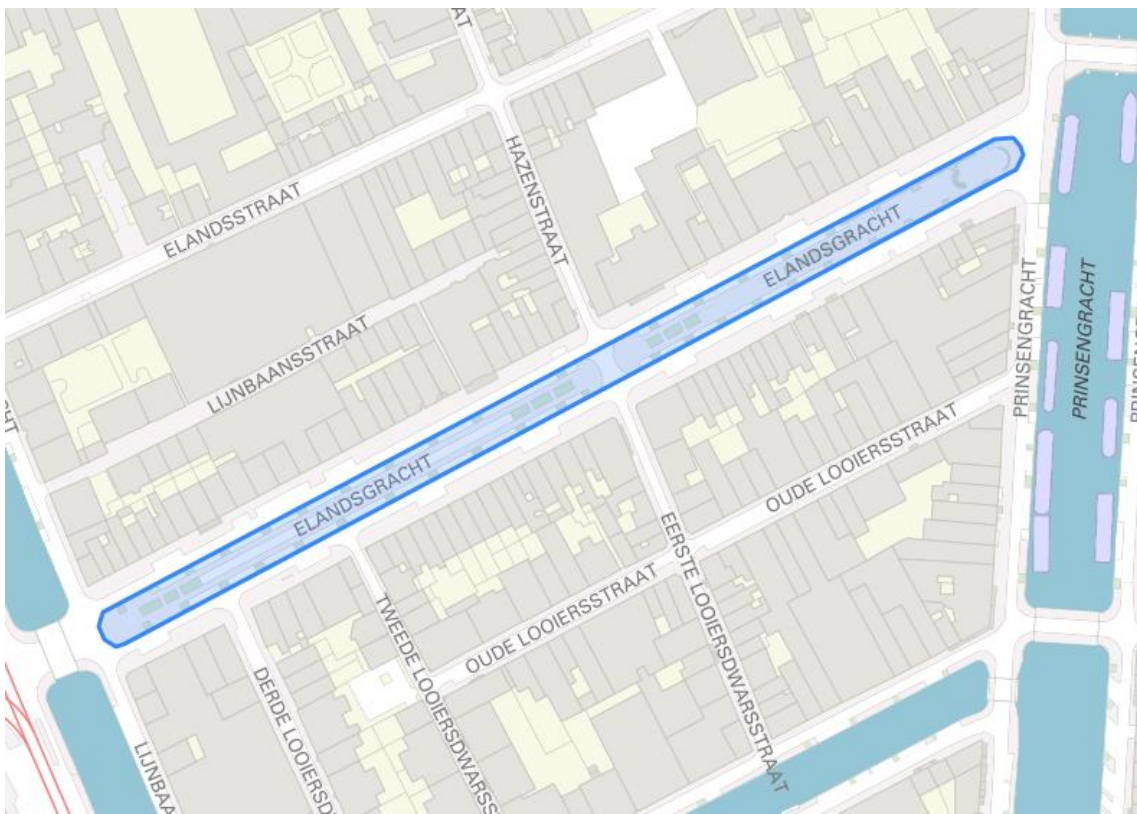
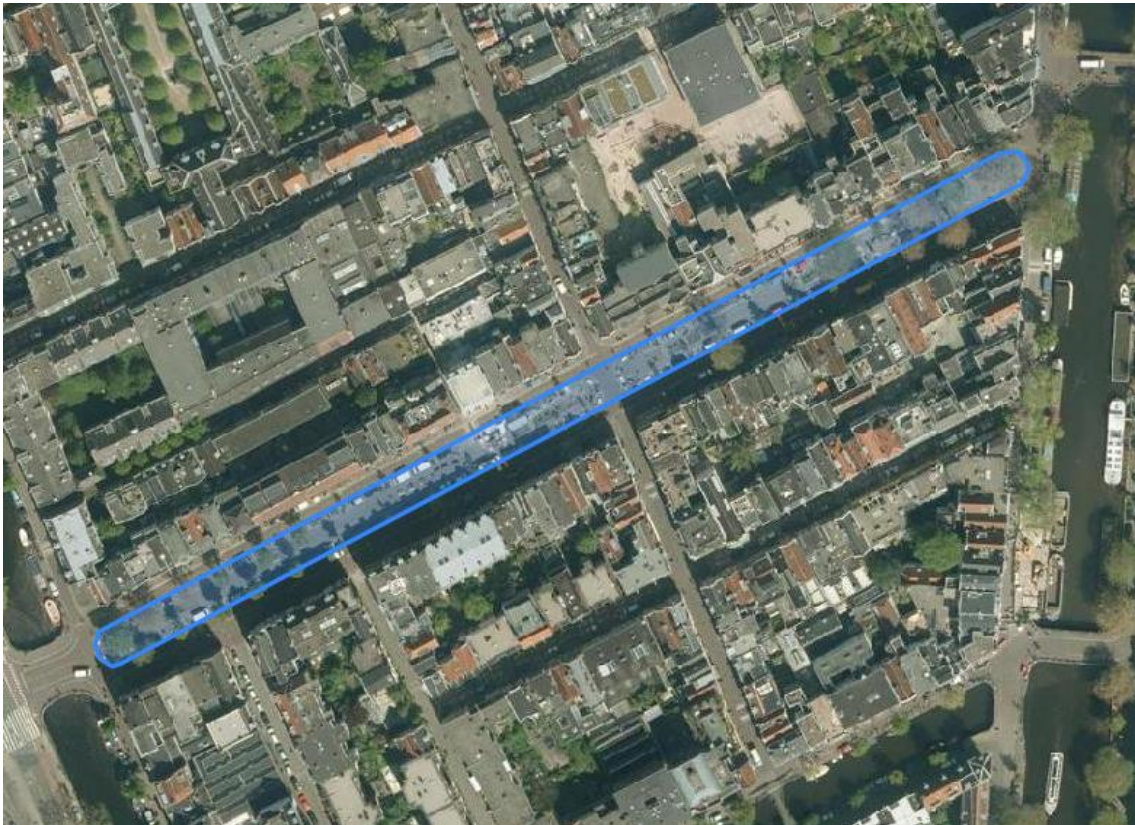
2.11 Locatieprofiel: Appeltjesmarkt



Omschrijving locatie		Halfverhard plein tussen Parkeergarage, Elandsgracht, Marnixstraat en Singelgracht. Groen karakter met bomen. Gelegen naast busstations. Oppervlakte; ca. 2.000m ² Geen voorzieningen			
Aantal evenementen per jaar		Waarvan aantal meerdaagse evenementen	Totaal max. aantal evenementdagen per jaar	Totaal max. aantal evenementdagen met 75-85 dB(C) geluidsbelasting	Specificaties
Groot > 2.000 Bezoekers	1	1	3	3	Maximaal aantal bezoekers i.o.m. politie en brandweer. Uitsluitend voor Jordaanfestival
Middel < 2.000 Bezoekers*	0	0	0	0	N.v.t.
Klein < 500 bezoekers	0	0	0	0	N.v.t.
Totaal	1	1	3	3	N.v.t.
<p>- Deze locatie is onderzocht op akoestische geschiktheid. De resultaten zijn vastgelegd in het 'Onderzoek Evenementenlocaties 2017' van het Geluidbureau, in opdracht van de gemeente Amsterdam. Deze studie is te vinden op de website van de gemeente Amsterdam.</p>					
Onder welke voorschriften mag een evenement plaatsvinden?					
Specificaties evenementen		<p>N.a.v. herprofilering is afgesproken om uitsluitend het Jordaanfestival mogelijk te maken. Dit betekent dat ook tijdens Koningsdag geen evenement mogelijk is op deze locatie.</p> <p>Maximum duur van de op- en afbouw Conform stedelijke richtlijn.</p>			
Specificaties omgeving		Rekening houden met naastgelegen busstation, gracht en verkeersroutes.			

<p>Specificaties bereikbaarheid</p>	<p>Parkeren Parkeergarage Q-Park Europarking. Beperkte mogelijkheden voor straatparkeren</p> <p>Bereikbaarheid OV Tram en bushalte Elandsgracht</p> <p>Overige verkeersaspecten Bezoek van de binnenstad met auto wordt afgeraden.</p> <p>Conclusie Goede bereikbaarheid met OV</p>
<p>Bijzonderheden</p>	<p>Specifieke veiligheidseisen;</p> <ul style="list-style-type: none"> - Aandacht voor drenkelingen risico i.v.m. naastgelegen grachten. - Afdekken halfverharding bij verzoek van politie ten behoeve van veiligheid voor kosten van vergunninghouder. - Extra aandacht in en uitstroommogelijkheden bezoekers en voor bereikbaarheid nood- en hulpdiensten. - Rekeninghouden met functioneren busstation.

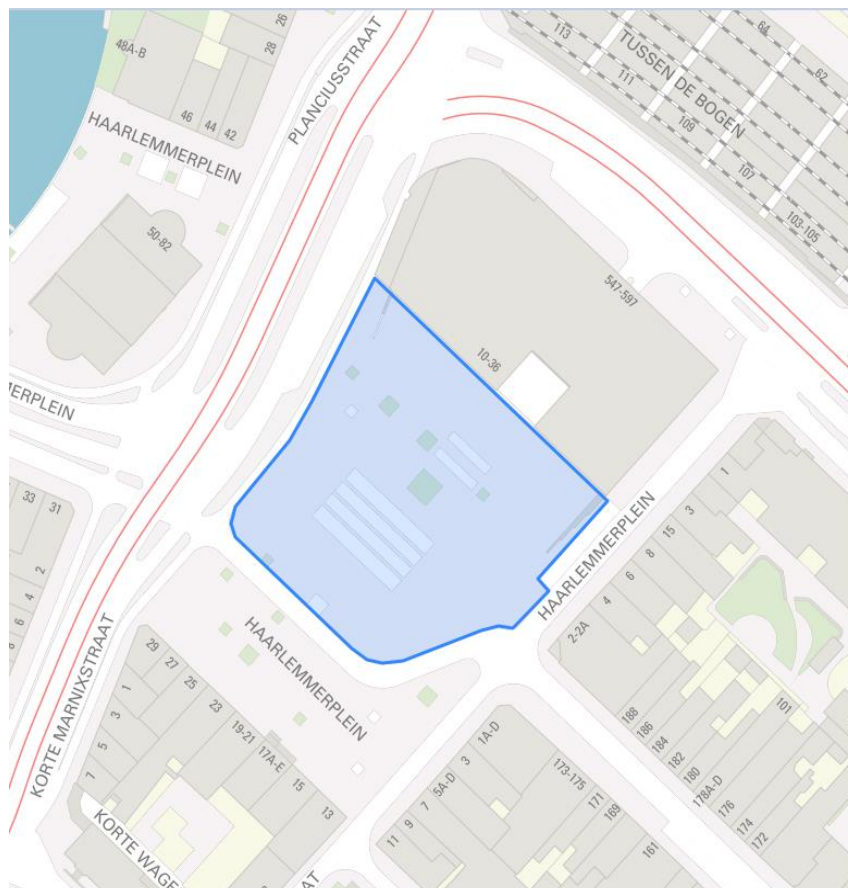
2.12 Locatieprofiel: Elandsgracht



Omschrijving locatie		<p>De Elandsgracht is een gedempte gracht midden in de Jordaan, tussen Lijnbaansgracht en Prinsengracht. De locatie bevindt zich in een woonbuurt waar aan beide zijden van de straat horeca en winkels gevestigd zijn. De Jordaan kenmerkt zich door zijn smalle straatjes, waardoor de in- en uitstroom van publiek aandacht behoeft.</p> <p>Het middenterrein kan als evenementenlocatie gebruikt worden, rekening houdend met de speeltoestellen, de plantenbakken/vakken en de beeldengroep aan de kop van de Elandsgracht (Prinsengracht zijde).</p> <p>2.775 m²</p> <p>Er zijn geen evenementenvoorzieningen.</p>			
Aantal evenementen per jaar		Waarvan aantal meerdaagse evenementen	Totaal max. aantal evenementdagen per jaar	Totaal max. aantal evenementdagen met 75-85 dB(C) geluidsbelasting	Specificaties
Groot > 2.000 Bezoekers	0	0	0	0	N.v.t.
Middel < 2.000 bezoekers	1	1	2	1	N.v.t.
Klein < 500 bezoekers	2	0	2	0	N.v.t.
Totaal	3	1	4	1	N.v.t.
Onder welke voorschriften mag een evenement plaatsvinden?					
Specificaties evenementen		Maximum duur van de op- en afbouw Conform stedelijke richtlijn.			
Specificaties omgeving		Aandachtspunten: <ul style="list-style-type: none"> - In- en uitstroombmogelijkheden publiek - Bereikbaarheid nood- en hulpdiensten - Verkeershinder - Rekening houden met aanwezige functies en inrichting (speeltoestellen en plantenbakken/vakken) 			

Specificaties bereikbaarheid	<p>Parkeren Parkeergarage Q-Park Europarking. Bepaalde mogelijkheden voor straatparkeren.</p> <p>Bereikbaarheid OV Tram en bushalte Elandsgracht.</p> <p>Overige verkeersaspecten Bezoek van de binnenstad met auto wordt afgeraden.</p> <p>Conclusie Goede bereikbaarheid met OV.</p>
Bijzonderheden	<p>Extra aandacht in en uitstroommogelijkheden bezoekers en voor bereikbaarheid nood- en hulpdiensten.</p>


2.13 Locatieprofiel: Haarlemmerplein



Omschrijving locatie		<p>Het Haarlemmerplein bevindt zich in het verlengde van de Haarlemmerdijk, aan de westelijke rand van de binnenstad. Het plein ligt in een woonbuurt en heeft ook woningen aan het plein. Midden op het plein is een fontein die ook dienst doet als waterspeelplaats.</p> <p>De Korte Marnixstraat is een drukke straat met veel doorgaand auto-, fiets- en tramverkeer. Het plein wordt doorkruist door een fietspad.</p> <p>Zoals in het Gebiedsplan Centrum West is beschreven, is dit plein uitsluitend bestemd voor kleine, buurtgerichte evenementen.</p> <p>2.750 m²</p> <p>Er zijn geen evenementenvoorzieningen.</p>			
Aantal evenementen per jaar		Waarvan aantal meerdaagse evenementen	Totaal max. aantal evenementdagen per jaar	Totaal max. aantal evenementdagen met 75-85 dB(C) geluidsbelasting	Specificaties
Groot > 2.000 Bezoekers	0	0	0	0	N.v.t.
Middel < 2.000 bezoekers	0	0	0	0	N.v.t.
Klein < 500 bezoekers	3	0	3	0	Alleen kleine, buurtgerichte evenementen
Totaal	3	0	3	0	N.v.t.
Onder welke voorschriften mag een evenement plaatsvinden?					
Specificaties evenementen		<p>Het plein is uitsluitend bestemd voor kleinschalige buurtgerichte evenementen.</p> <p>Maximum duur van de op- en afbouw Conform stedelijke richtlijn</p>			
Specificaties omgeving		<p>Aandachtspunten:</p> <ul style="list-style-type: none"> - Fontein - Verkeershinder - Verkeersveiligheid - Bomen - Wekelijkse boerenmarkt (woensdag), geen evenementen op marktdagen 			

<p>Specificaties bereikbaarheid</p>	<p>Parkeren Parkeergarage Willemspoort. Beperkte mogelijkheden voor straatparkeren</p> <p>Bereikbaarheid OV Tram en bushalte Haarlemmerplein</p> <p>Overige verkeersaspecten Bezoek van de binnenstad met auto wordt afgeraden.</p> <p>Conclusie Goede bereikbaarheid met OV</p>
<p>Bijzonderheden</p>	<p>N.v.t.</p>

2.14 Locatieprofiel: Noordermarkt



Omschrijving locatie		Plein aan de rand van de Jordaan met wekelijkse markt. Aan de Prinsengracht, ter hoogte van de Westerstraat en de Brouwersgracht. Ruimte voor een beperkt aantal meerdaagse evenementen buiten marktdagen. Oppervlakte; ca. 3.200m ² Alleen marktaansluitingen aanwezig, niet te gebruiken voor evenementen			
Aantal evenementen per jaar		Waarvan aantal meerdaagse evenementen	Totaal max. aantal evenementdagen per jaar	Totaal max. aantal evenementdagen met 75-85 dB(C) geluidsbelasting	Specificaties
Groot > 2.000 Bezoekers	0	0	0	0	N.v.t.
Middel < 2.000 bezoekers	3	2	5	1	Meerdaagse evenementen maximaal 2 dagen.
Klein < 500 bezoekers	0	0	0	0	N.v.t.
Totaal	3	2	5	1	N.v.t.
Onder welke voorschriften mag een evenement plaatsvinden?					
Specificaties evenementen		Maximum duur van de op- en afbouw Conform stedelijke richtlijn.			
Specificaties omgeving		Marktdagen uitgesloten van evenementen. Kinderspeelplaats op de locatie aanwezig, dient te allen tijde vrij en toegankelijk blijven. Vergunde terrassen op het plein.			

<p>Specificaties bereikbaarheid</p>	<p>Parkeren Loopafstand van parkeergarages IJdok en Singelgracht Marnix (vanaf ca. 2022). Beperkte mogelijkheden voor straatparkeren</p> <p>Bereikbaarheid OV Loop afstand tram en bushalte Marnixplein en tramhaltes Buiten Oranjestraat en Buiten Brouwersstraat</p> <p>Overige verkeersaspecten Bezoek van de binnenstad met auto wordt afgeraden.</p> <p>Conclusie Redelijke bereikbaarheid met OV.</p>
<p>Bijzonderheden</p>	<p>Specifieke veiligheidseisen; Rekening houden met nabijheid gracht (drenkelingen risico)</p> <p>Extra aandacht in en uitstroombmogelijkheden bezoekers en voor bereikbaarheid nood- en hulpdiensten.</p>

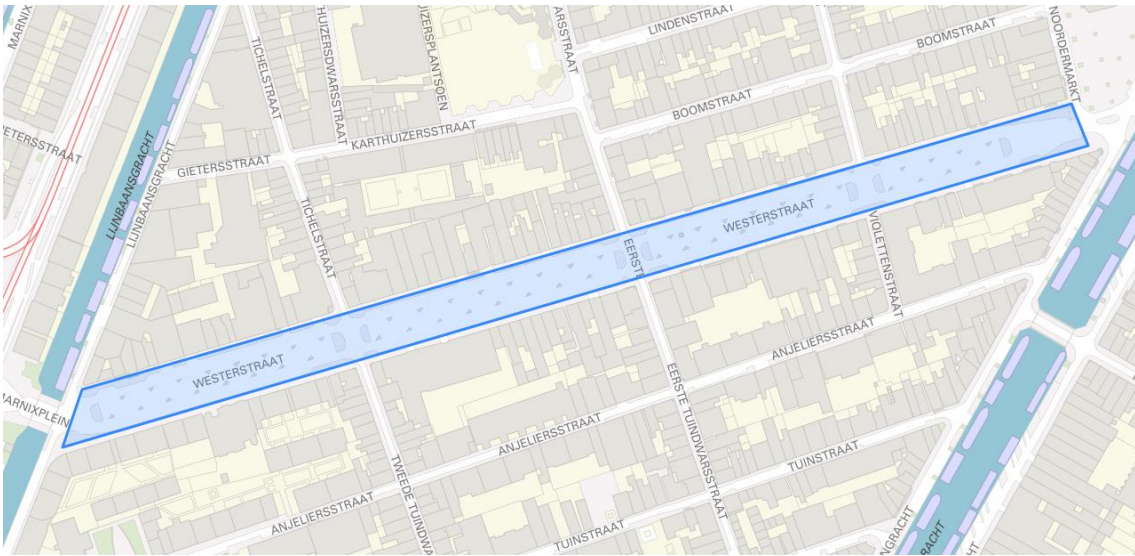
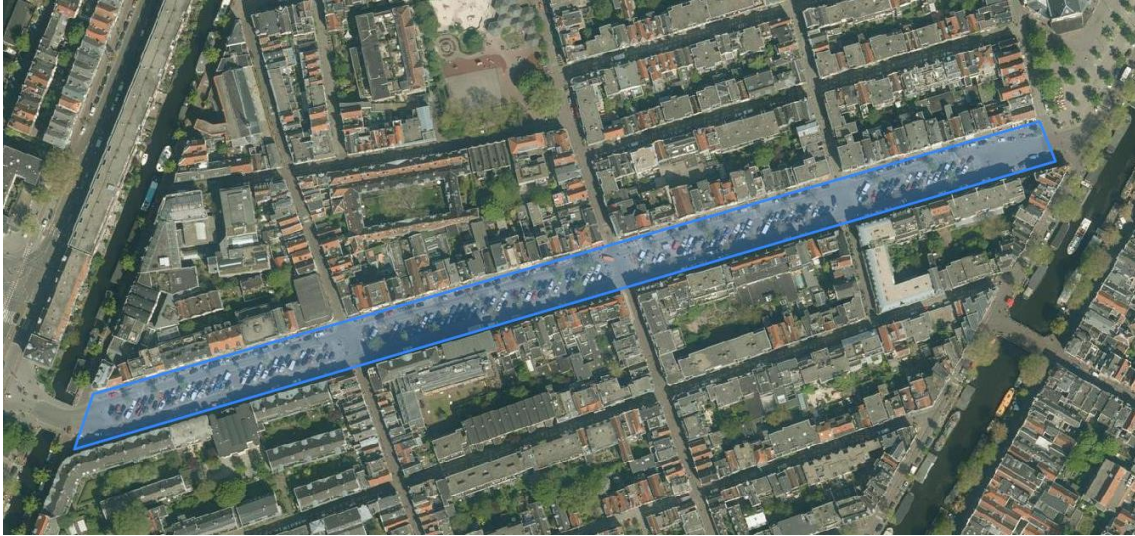
2.15 Locatieprofiel: Westermarkt



Omschrijving locatie		<p>De Westermarkt ligt tussen de Keizersgracht en de Prinsengracht, ter hoogte van de Raadhuisstraat / Rozengracht. Het plein ligt naast de Westerkerk en dichtbij het Anne Frankhuis. Het is daarom een doorgangsroute en een verblijfsruimte voor toeristen. De Westermarkt is gelegen aan een drukke straat met auto-, fiets- tram en busverkeer.</p> <p>Op de locatie bevinden zich bankjes en er is een taxistandplaats. De kiosken vallen buiten de evenementenlocatie, maar er moet rekening worden gehouden met deze kleine winkels. Met het Anne Frankhuis dichtbij, is het belangrijk rekening te houden met de veiligheidsvoorzieningen van het museum.</p> <p>LHBTI-gerelateerde evenementen verbonden aan het Homomonument krijgen voorrang.</p> <p>1.975 m²</p> <p>Evenementenput met elektra en een vuilwaterput aanwezig.</p>			
Aantal evenementen per jaar		Waarvan aantal meerdaagse evenementen	Totaal max. aantal evenementdagen per jaar	Totaal max. aantal evenementdagen met 75-85 dB(C) geluidsbelasting	Specificaties
Groot > 2.000 Bezoekers	0	0	0	0	N.v.t.
Middel < 2.000 bezoekers	2	0*	1	1*	N.v.t.
Klein < 500 bezoekers	2	0	2	0	N.v.t.
Totaal	4	0*	3	1*	N.v.t.
Onder welke voorschriften mag een evenement plaatsvinden?					
Specificaties evenementen		<p>* Tijdens Pride Amsterdam mag één meerdaags evenement (van maximaal 2 dagen) plaatsvinden op deze locatie.</p> <p>Maximum duur van de op- en afbouw Conform stedelijke richtlijn.</p>			

Specificaties omgeving	Aandachtspunten: <ul style="list-style-type: none"> - Veiligheidsmaatregelen i.v.m. het Anne Frankhuis - Rekeninghouden met opstellen wachtrij van Anne Frankhuis - Vrijhouden van het Homomonument - Vrij en toegankelijk houden van de winkeltjes in de kerk - Aandacht voor drenkelingenrisico door aanwezigheid grachten - Vrijhouden van de aanwezige kiosken aan de rand van het plein - Verkeersveiligheid: Grotere evenementen alleen na verkeersmaatregelen. - Vrijhouden taxistandplaats
Specificaties bereikbaarheid	Parkeren Geen parkeergarage in de nabijheid. Beperkte mogelijkheden voor straatparkeren Bereikbaarheid OV Tram en bushalte Westermarkt Overige verkeersaspecten Bezoek van de binnenstad met auto wordt afgeraden. Conclusie Goede bereikbaarheid met OV.
Bijzonderheden	Specifieke veiligheidsrisico's: Aandacht voor veiligheidsvoorzieningen Anne Frankhuis Nabij grachten (drenkelingen) Extra aandacht in en uitstroommogelijkheden bezoekers en voor bereikbaarheid nood- en hulpdiensten.

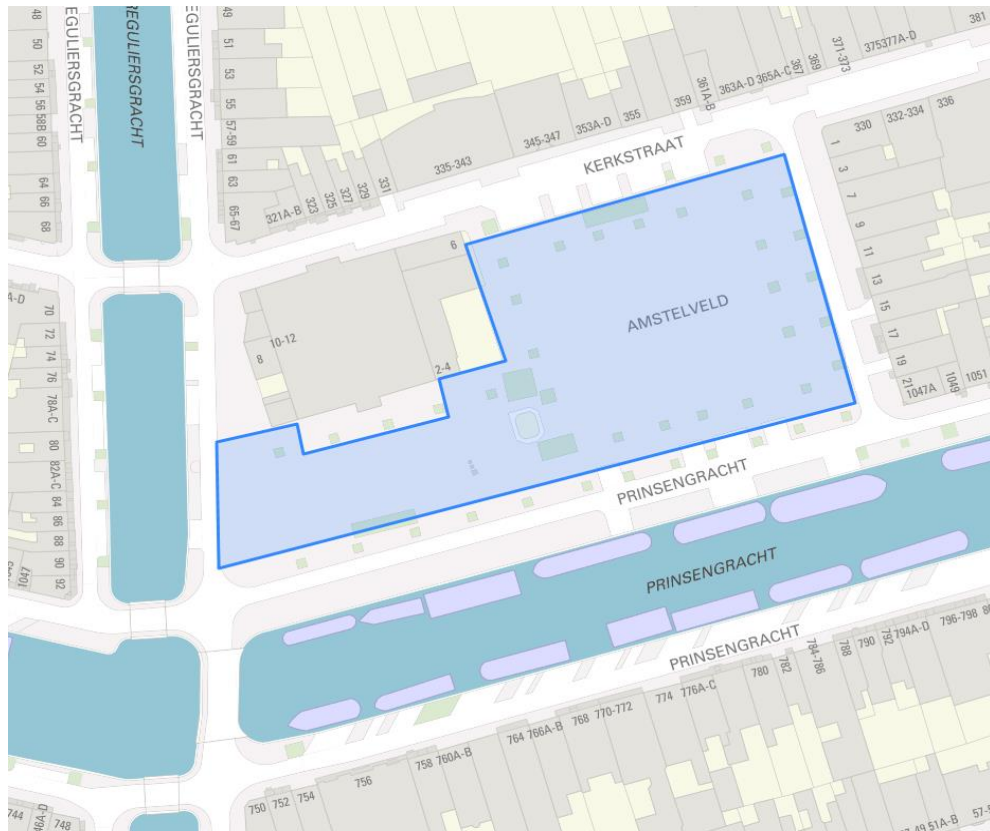
2.16 Locatieprofiel: Westerstraat



Omschrijving locatie		In de Jordaan tussen Marnixplein en Prinsengracht. Gedempte gracht. Ruimte voor een beperkt aantal meerdaagse evenementen buiten marktdagen. Oppervlakte; ca. 13.500m ² Alleen marktaansluitingen aanwezig, niet te gebruiken voor evenementen			
Aantal evenementen per jaar		Waarvan aantal meerdaagse evenementen	Totaal max. aantal evenementdagen per jaar	Totaal max. aantal evenementdagen met 75-85 dB(C) geluidsbelasting	Specificaties
Groot > 2.000 Bezoekers	0	0	0	0	N.v.t.
Middel < 2.000 bezoekers	3	3	6	1	Meerdaagse evenement duurt maximaal 2 dagen
Klein < 500 bezoekers	0	0	0	0	N.v.t.
Totaal	3	3	6	1	N.v.t.
Onder welke voorschriften mag een evenement plaatsvinden?					
Specificaties evenementen		Maximum duur van de op- en afbouw: Conform stedelijke richtlijn.			
Specificaties omgeving		Marktdagen uitgesloten van evenementen. Woonbuurt, gedempte gracht, ruim maar wel al divers gebruik van de ruimte. Rekeninghouden met terrasvergunninghouders en overige functie in de straat.			
Specificaties bereikbaarheid		Parkeren Parkeergarage Singelgracht Marnix (vanaf ca. 2022). Beperkte mogelijkheden voor straatparkeren. Bereikbaarheid OV Tram en bushalte Marnixplein Overige verkeersaspecten Bezoek van de binnenstad met auto wordt afgeraden. Conclusie Goede bereikbaarheid met OV.			

Bijzonderheden	Specifieke veiligheidseisen; Rekening houden met in- en uitstroombmogelijkheden publiek en bereikbaarheid nood- en hulpdiensten voor evenementen in de Jordaan.
-----------------------	--

2.17 Locatieprofiel: Amstelveld



Omschrijving locatie		<p>Plein aan de Prinsengracht ter hoogte van de Reguliersgracht. Met een rustig en groen karakter. Woonbuurt met veel woningen en woonboten direct aan het Amstelveld gelegen. Diverse recreatieve voorzieningen op het plein; speelplaats, sportterreintje en Jeu de boules-baan.</p> <p>Ruimte voor één relatief groot evenementen in het kader van Pride Amsterdam (>2000) en enkele (jaarlijks) terugkerende evenementen van een kleinere omvang (<2000)</p> <p>Oppervlakte; ca. 5.000m²</p> <p>Elektriciteitsvoorzieningen</p>			
Aantal evenementen per jaar		Waarvan aantal meerdaagse evenementen	Totaal max. aantal evenementdagen per jaar	Totaal max. aantal evenementdagen met 75-85 dB(C) geluidsbelasting	Specificaties
Groot > 2.000 Bezoekers	0*	0*	0*	0*	N.v.t.
Middel < 2.000 bezoekers	3	3	6	1	Drie evenementen waaronder Klassiek op het Amstelveld en Magic Circus
Klein < 500 bezoekers	0	0	0	0	N.v.t.
Totaal	3*	3*	6	1*	N.v.t.
Onder welke voorschriften mag een evenement plaatsvinden?					
Specificaties evenementen en geluidbelasting		<p>* Tijdens Pride Amsterdam mag één meerdaags evenement (van maximaal twee dagen) plaatsvinden op deze locatie.</p> <p>Het evenement op Amstelveld tijdens Pride Amsterdam wordt sinds enkele jaren vergund voor maximaal 6.000 bezoekers op het drukste moment. Dit aantal is gebaseerd op de beschikbare ruimtelijke netto capaciteit, de aantrekkingskracht en het verwachte bezoekersaantal (gebaseerd op ervaring uit het verleden) in combinatie met mogelijkheden voor te nemen crowdmanagementmaatregelen en beheersbaarheid van het evenement op het terrein en in de ruimere omgeving van het Amstelveld.</p> <p>Maximum duur van de op- en afbouw Conform stedelijke richtlijn.</p>			

Specificaties omgeving	<p>Woonbuurt rekening houden met omgeving. Aanwezigheid van zeldzame en kwetsbare vleugelnootbomen Monumentale houten kerk Fontein Speeltuin</p> <p>Reguliere markt op het plein geen evenementen op marktdagen.</p>
Specificaties bereikbaarheid	<p>Parkeren Geen parkeergarage in de nabijheid. Bepaalde mogelijkheden voor straatparkeren</p> <p>Bereikbaarheid OV Tramhalte Utrechtsestraat/Prinsengracht</p> <p>Overige verkeersaspecten Bezoek van de binnenstad met auto wordt afgeraden.</p> <p>Conclusie Goede bereikbaarheid met OV.</p>
Bijzonderheden	<ul style="list-style-type: none"> - Tijdens Pride Amsterdam mag één meerdaags evenement (van maximaal twee dagen) plaatsvinden. <p>Specifieke veiligheidscriteria;</p> <ul style="list-style-type: none"> - Aan het water (drenkelingen). <p>Aandacht bij inrichting terrein voor;</p> <ul style="list-style-type: none"> - Aanwezigheid van zeldzame en kwetsbare vleugelnootbomen - Monumentale houten kerk - Fontein - Toegankelijkheid speeltuin en speelveld. <ul style="list-style-type: none"> - Extra aandacht in en uitstroombmogelijkheden bezoekers, fietsparkeergelegenheid bezoekers en voor bereikbaarheid nood- en hulpdiensten.

2.18 Locatieprofiel: Rembrandtplein en Thorbeckeplein

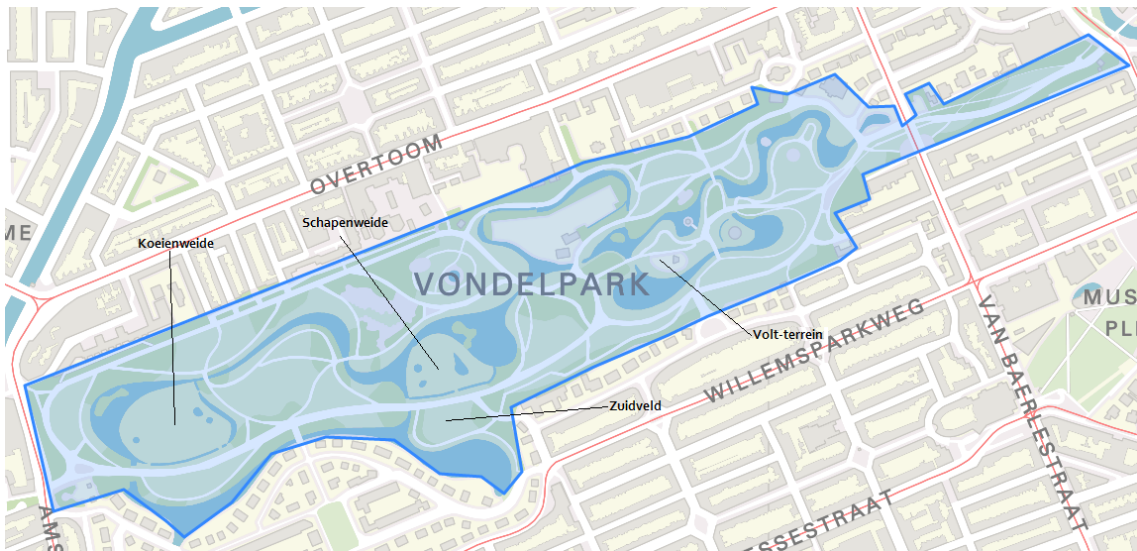


Omschrijving locatie		Toeristisch plein en uitgaansgebied met gevarieerde inrichting. Centraal plein met ruimte voor grotere evenementen. Oppervlakte; ca. 4.000m ² (Rembrandt) + ca. 1.800m ² (Thorbecke) Alleen schoonwater voorzieningen			
Aantal evenementen per jaar		Waarvan aantal meerdaagse evenementen	Totaal max. aantal evenementdagen per jaar	Totaal max. aantal evenementdagen met 75-85 dB(C) geluidsbelasting	Specificaties
Groot > 2.000 Bezoekers	5	2	8	1	N.v.t.
Middel < 2.000 bezoekers	0	0	0	0	N.v.t.
Klein < 500 bezoekers	0	0	0	0	N.v.t.
Totaal	5	2	8	1	N.v.t.
<p>- <i>Deze locatie is onderzocht op akoestische geschiktheid. De resultaten zijn vastgelegd in het 'Onderzoek Evenementenlocaties 2017' van het Geluidbureau, in opdracht van de gemeente Amsterdam. Deze studie is te vinden op de website van de gemeente Amsterdam.</i></p>					
Onder welke voorschriften mag een evenement plaatsvinden?					
Specificaties evenementen			Maximum duur van de op- en afbouw Conform stedelijke richtlijn.		
Specificaties omgeving			<p>Kunstmarkt heeft voorrang of tijdelijke verplaatsing naar Thorbeckeplein alleen mogelijk in overleg met marktvereniging en ondernemers Thorbeckeplein.</p> <p>Gras dient daags na het evenement weer in groene staat te verkeren of hersteld te worden. (dat betekent in ieder geval gedurende najaar en winter grasmat ontzien). Te treffen voorzieningen en herstel grasmat voor kosten vergunninghouder.</p> <p>Beeldengroep alleen in overleg van met de huurder (BIZ-Rembrandtplein) te verplaatsen op kosten van de vergunninghouder.</p>		

<p>Specificaties bereikbaarheid</p>	<p>Parkeren Parkeergarage The Bank en Stadhuis/Waterlooplein. Bepaalde mogelijkheden voor straatparkeren</p> <p>Bereikbaarheid OV Tramhalte Rembrandtplein</p> <p>Overige verkeersaspecten Bezoek van de binnenstad met auto wordt afgeraden.</p> <p>Conclusie Goede bereikbaarheid met OV</p>
<p>Bijzonderheden</p>	<p>Specifieke veiligheidscriteria;</p> <ul style="list-style-type: none"> - Afgesloten plein. Aandacht voor in en uitstroom bezoeker en bereikbaarheid nood- en hulpdiensten. - Aandacht voor verkeersveiligheid i.v.m. trambanen direct aan het plein. - Ontzien grasmat of herstel van gras direct na het evenement. - Kosten en verantwoordelijkheid verplaatsing beeldengroep voor vergunninghouder en in overleg met huurder. - Tot en met juli 2018 loopt de pilot Veilig en Gastvrij Rembrandt- en Thorbeckeplein. Voor evenementen ook overleg met de pilot opdat evenement overeenkomt met de uitgangspunten van de pilot

3 Zuid

3.1 Locatieprofiel: Vondelpark



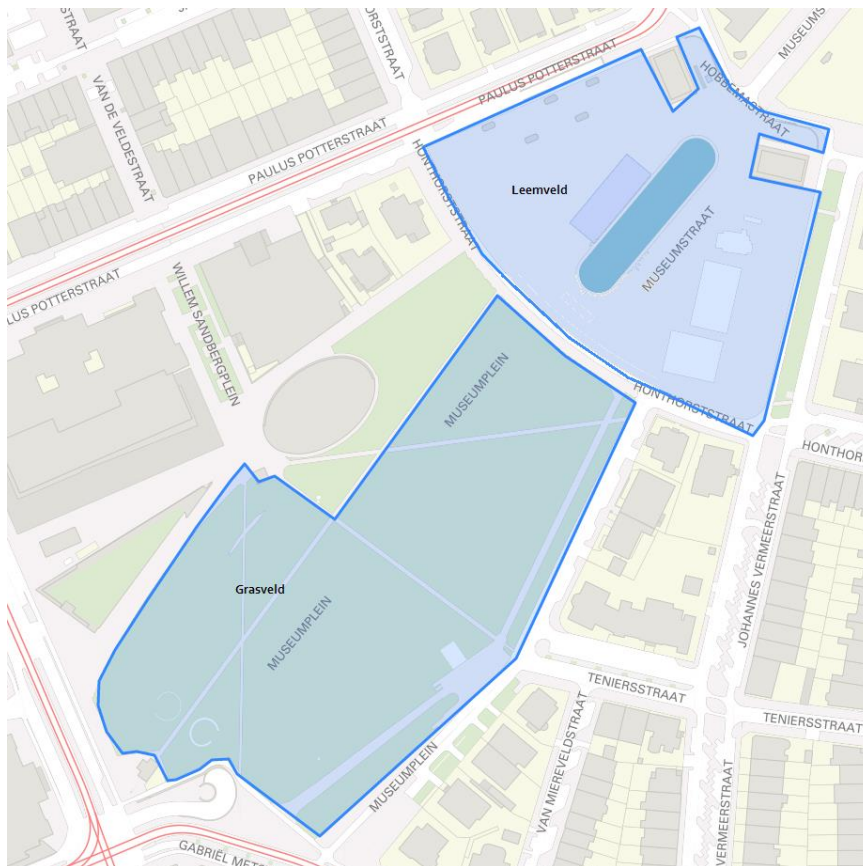
<p>Omschrijving locatie</p>	<p>Grootstedelijk park uit de 19e eeuw in romantische landschapstijl met de status van beschermd rijksmonument. Het park bestaat uit een groot aantal weides en waterpartijen met eilanden, doorsneden door fiets-, wandel- en ruiterspaden. Verspreid in het park bevinden zich enkele gebouwen en diverse sculpturen.</p> <p>Evenementen in het park vinden bij voorkeur plaats bij het openluchttheater. Dit terrein is openbare ruimte, de Stichting Vondelpark Openluchttheater (VOLT) heeft gedurende drie maanden per jaar gebruiksrecht. De diverse voorzieningen (podium, tribunes, toiletten) op het terrein zijn economisch eigendom van VOLT.</p> <p>Het Vondelpark is geen evenementenpark. Er mogen parkgerichte evenementen plaatsvinden, maar het park is niet voor evenementen ingericht (m.u.v. het VOLT-terrein). Deze evenementen mogen de fysieke staat van het park niet aantasten en mogen het reguliere gebruik van het park niet belemmeren.</p> <p>Er zijn een aantal terugkerende evenementen met een stedelijk karakter, zoals kinderkoningsdag, de Amsterdam marathon, en de zomerprogrammering van VOLT in het openlucht theater.</p> <p>Het park ligt laag, daarom staat de waterstand hoog, en dat maakt het park kwetsbaar en onderhoudsgevoelig.</p> <p>Buiten dat wat mogelijk toegestaan is in de VOLT gebruiksovereenkomst en subsidievoorwaarden, worden in het park geen commerciële (verkoop) evenementen toegestaan, of privé evenementen.</p> <p>Het gehele park is ongeveer 47 ha groot, waarvan de koeien en de schapenweide niet regulier toegankelijk zijn. Het VOLT-terrein is grofweg 1.300 m².</p> <p>De locatie is normaal in gebruik als park. Veel Amsterdammers en toeristen weten de weg naar het park te vinden om te sporten of te relaxen. Ook zijn er diverse horecagelegenheden in het park.</p> <p>De stichting VOLT heeft een eigen stroomvoorziening. Voor derden is niets beschikbaar. Er wordt aan aanvraag gedaan bij de gemeente Amsterdam voor het realiseren van evenementenstroom (aan een lantaarnpaal).</p>
------------------------------------	---

Aantal evenementen per jaar		Waarvan aantal meerdaagse evenementen	Max. aantal evenementdagen per jaar	Totaal max. aantal evenementdagen met 75-85 dB(C) geluidsbelasting	Specificaties
Groot > 2.000 Bezoekers	2	0	2	0	Bedoeld voor kinderactiviteiten tijdens Koningsdag en Amsterdam Marathon. Dit is exclusief exploitatie van het Volt terrein door stichting Volt.
Middel < 2.000 bezoekers	4	0	4	0	N.v.t.
Klein < 500 bezoekers	0	0	0	0	N.v.t.
Totaal	6	0*	6*	0	Er zijn twee (langdurige) tentoonstellingen per jaar toegestaan
<p>- Deze locatie is onderzocht op akoestische geschiktheid. De resultaten zijn vastgelegd in het 'Onderzoek Evenementenlocaties 2017' van het Geluidbureau, in opdracht van de gemeente Amsterdam. Deze studie is te vinden op de website van de gemeente Amsterdam.</p>					
Onder welke voorschriften mag een evenement plaatsvinden?					
Specificaties evenementen			<p>* Het aantal evenementen met een minimale geluidsbelasting (niet uitkomend boven reguliere achtergrondgeluiden) wordt niet gelimiteerd.</p> <p>Maximale duur van een evenement 1 dag (exclusief op- en afbouw).</p> <p>Maximum duur van op-afbouwen Conform stedelijke richtlijn.</p> <p>Percentage van locatie dat door het evenement mag worden onttrokken aan de openbaarheid Gezien de kwetsbare staat van het park, dienen evenementen vooral op het VOLT terrein plaats te vinden, indien mogelijk. Dit geldt niet voor sportevenementen, tentoonstellingen en kinder-koningsdag.</p>		

<p>Specificaties omgeving</p>	<p>Maatregelen bescherming flora, fauna en bodem algemeen</p> <p>Om aan de Wet Natuurbescherming te voldoen en om blijvende schade aan een park te voorkomen heeft de organisator van een groot evenement (> 2000 bezoekers) de verantwoordelijkheid om:</p> <ul style="list-style-type: none"> - tijdig (bij voorkeur 2 maanden voor aanvang) kennis te nemen, dan wel te laten opstellen door een erkend stadsadviseur/ecoloog: een quick scan flora fauna; - als hierbij beschermde soorten worden aangetroffen, mitigerende maatregelen te treffen en te bekostigen; - een actuele quickscan flora & fauna – en indien van toepassing de eraan verbonden mitigerende maatregelen – als onderdeel van de ruimtelijke onderbouwing bij de vergunningsaanvraag aan te leveren. <p>Heeft de gemeente de verantwoordelijkheid om:</p> <ul style="list-style-type: none"> - een actueel groen- en bodemadvies voorafgaande aan het evenementenseizoen beschikbaar te stellen, op basis waarvan randvoorwaarden worden meegegeven over gebruik- en bescherming van het evenemententerrein. - een monitor uit te voeren tijdens en kort na het evenement, om effecten op beschermde soorten en het evenemententerrein te beoordelen. <p>Nadere maatregelen ter bescherming van flora en fauna</p> <p>De Schapenweide en de Koeienweide zijn extra gevoelig, dus het gebied rondom deze weiden verdient extra aandacht. Ook dient rekening te worden gehouden met de beschermingszone rondom het nest/verblijfplaats van de bosuil.</p> <p>Wenselijk is om, zeker in het broedseizoen, maar ook erbuiten, de meest geluidbelastende evenementen in het oostelijke deel van het park te concentreren.</p> <ul style="list-style-type: none"> - Concentratie van evenementen op het Volt-terrein. - Zo min mogelijk versterkte evenementen in het westelijke deel van het park in en buiten het broedseizoen. <p>In uitzondering hierop: Evenementen die in het gehele park plaatsvinden zijn kinder-koningsdag en de marathon. Ook andere sportwedstrijden (bv hardloopwedstrijden) mogen buiten het concentratiegebied van evenementen vallen, zolang het op de paden blijft en eventuele geluidsbelastende onderdelen van het betreffende evenement in het oostelijk gebied plaatsvinden. Het golftoernooi vindt jaarlijks plaats op het Rosarium.</p> <p>Rustperiode tussen evenementen</p> <p>Inachtneming van een hersteltijd van minimaal 6 weken tussen twee evenementen op dezelfde locatie in het park. Deze</p>
--------------------------------------	--

	<p>hersteltijd geldt niet voor de geasfalteerde paden en het VOLT-terrein.</p> <p>In relatie tot overige overlast gevende bronnen Het park ontvangt 14 miljoen bezoekers per jaar en is altijd druk met Amsterdammers en toeristen. Het is een belangrijke doorgaande fietsroute van het plusnet-fiets. Ook vinden er regelmatig niet reguliere activiteiten plaats zoals tv en filmopnames of manifestaties, die niet onder het evenementenbeleid vallen, maar ook toevoegen aan de drukte en kwetsbaarheid van het park.</p>
<p>Specificaties bereikbaarheid</p>	<p>Parkeren In de nabijheid van de oostelijke ingang van het park bevindt zich parkeergarage Byzantium (450 plaatsen). De parkeergarage onder het Museumplein (600 plaatsen) bevindt zich op ongeveer 350 meter loopafstand van het oostelijk deel van het park.</p> <p>Bereikbaarheid OV Het park is per openbaar vervoer bereikbaar via diverse tramlijnen die om het park lopen.</p> <p>Overige verkeersaspecten Het park is in principe slechts toegankelijk voor voetgangers, ruiters en fietsers. Enkele geasfalteerde paden in het park maken deel uit van het plusnet-fiets.</p> <p>Conclusie Het park is goed bereikbaar.</p>
<p>Bijzonderheden</p>	<ul style="list-style-type: none"> - Bereikbaarheid nood- en hulpdiensten. - Rekening houden met autonome drukte in het park. - Rekening houden met het vrijhouden van de in- en uitgangen van het park. - Zo veel mogelijk beperken van het aantal te plaatsen objecten. Er mag niets de grond in. - Op- en afbouwwerkzaamheden ten behoeve van het evenement mogen niet leiden tot overlast en schade aan het park. In principe geen toegang voor zware voertuigen. - Het stadsdeel kan toepassing van beschermende maatregelen eisen ten behoeve van de groenvoorzieningen, het water en/of de rijwiel- en wandelpaden. - De plusnet-Fietsroutes in het park dienen in principe vrij te blijven. Bij eventuele stremming volwaardige omleidingsroutes aanbieden. - Aandacht voor noodzakelijk geluidniveau bij sportevenementen.

3.2 Locatieprofiel: Museumplein



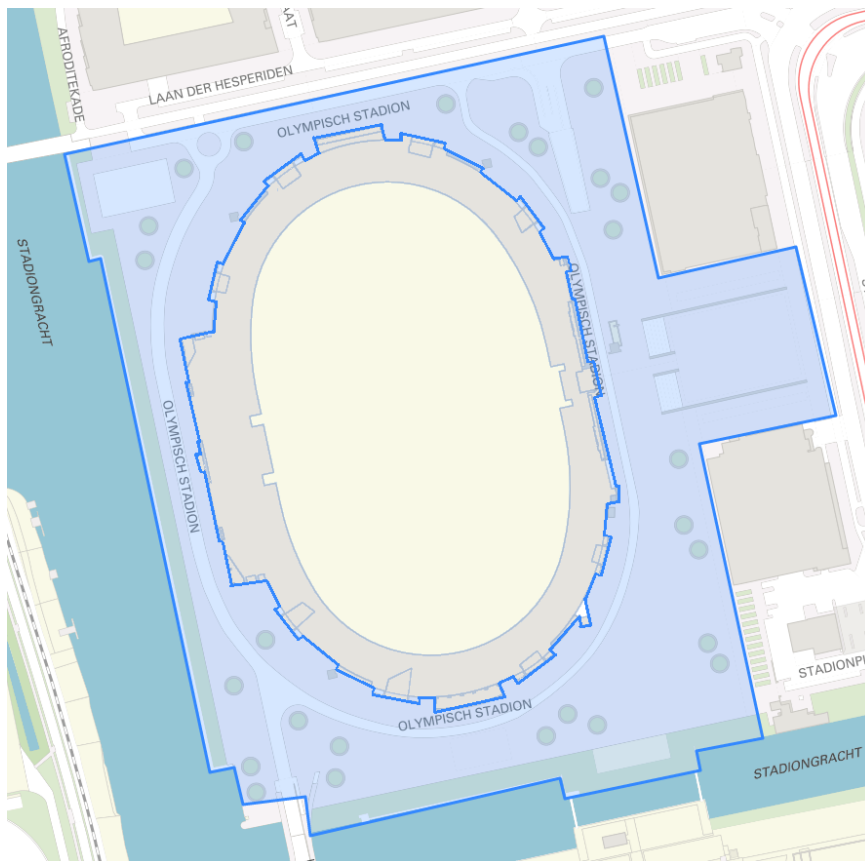
<p>Omschrijving locatie</p>	<p>Grote open ruimte in het 'museum en fashion district' met diverse culturele instellingen direct gelegen aan het plein en veel modezaken in nabijgelegen straten. Het Museumplein en omgeving behoren tot het toeristisch kerngebied van Amsterdam.</p> <p>Het plein bestaat deels uit een grasveld met enkele bomen, doorsneden door wandelpaden en een leemveld aan de noordzijde. Het leemveld bevat een vijver, sport- en spelvoorzieningen en enkele kleine gebouwen. Tijdens de wintermaanden doet de vijver dienst als ijsbaan.</p> <p>Het grasveld is circa 30.000 m² en het leemveld circa 10.000 m² groot.</p> <p>De hoofdfunctie van het plein is een plein om te verpozen. Een open en toegankelijk plein waar je een rondje loopt of even zit. Het Museumplein wordt regulier gebruikt door buurtbewoners, maar ook door toeristen die in grote getalen de buurt bezoeken. Ingangen van diverse musea zijn aan het plein gesitueerd. Ook zijn er sportvoorzieningen aanwezig zoals een halfronde, dus ook sporters weten het veld te vinden.</p> <p>Het Museumplein biedt ruimte voor culturele evenementen in de breedste zin van het woord. Hierbij wordt zoveel mogelijk aangesloten bij het karakter van de culturele instellingen gelegen aan het plein en bij de verscheidenheid aan voorkeuren binnen de bevolkingsgroepen in Amsterdam. Culturele evenementen dienen van wereldklasse te zijn en hebben een hoogwaardige uitstraling. Aan de andere kant blijft het Museumplein ook een plek waar bijzondere evenementen met een typisch Amsterdams karakter of culturele evenementen van stedelijk of (inter)nationaal belang kunnen plaatsvinden, waaronder ook sport- of aan sport gerelateerde evenementen zoals huldigingen of <i>public viewings</i>.</p> <p>Daarnaast wordt er jaarlijks een kerstboomverbranding georganiseerd.</p> <p>Het stadsdeel werkt met de vijf culturele instellingen aan het plein samen om hen een grotere rol te geven in de evenementenprogrammering. Momenteel leveren de instellingen geen vast onderdeel van de programmering, maar denken wel mee. Dit betekent ook dat er in principe voorrang wordt gegeven aan evenementen door de instellingen rondom het plein. Het stadsdeel wil de instellingen ook betrekken tot het innemen van een vaste rol bij de programmacommissie die de aanvragen toetst.</p> <p>Product-promotie of andere activiteiten waarbij het hoofddoel reclame/marketing is, zijn niet toegestaan.</p> <p>Het maximaal aantal deelnemers aan een evenement wordt gemaximaliseerd op 100.000, gelijktijdig aanwezig.</p>
------------------------------------	--

		Voorzieningen Op het Museumplein zijn de volgende nutsvoorzieningen t.b.v. evenementen aanwezig: - 2x wateraansluiting - 2x stroomkast (met per kast 2x aansluiting 1-polig 16 ampère (licht), max. 3500 watt per aansluiting, 2x aansluiting 3-polig 16 ampère (kracht), max. 11.000 watt, 2x aansluiting 3-polig 32 ampère (kracht), max. 22.000 watt, 1x aansluiting 3-polig 64 ampère (kracht), max. 44.000 watt (allen beveiligd met aardlek). - 3x rioolaansluiting			
Aantal evenementen per jaar		Waarvan aantal meerdaagse evenementen	Max. aantal evenementdagen per jaar	Totaal max. aantal evenementdagen met 75-85 dB(C) geluidsbelasting	Specificaties
Groot > 2.000 Bezoekers	6	6	12	5	Max. 2 evenementen van 2 dagen met hoge geluidbelasting. Alleen de Uitmarkt mag 3 in plaats van 2 dagen met hoge geluidbelasting gebruiken.
Middel < 2.000 Bezoekers	4	4	8	0	N.v.t.
Klein < 500 Bezoekers	Afhankelijk van aanvraag	Afhankelijk van aanvraag	Afhankelijk van aanvraag	0	N.v.t.
Totaal		10*	20*	5	Geluidbelaste evenementen mogen maximaal 2 dagen duren. Evenementen op het gras mogen maximaal 3 dagen duren.
<ul style="list-style-type: none"> - Deze locatie is onderzocht op akoestische geschiktheid. De resultaten zijn vastgelegd in het 'Onderzoek Evenementenlocaties 2017' van het Geluidbureau, in opdracht van de gemeente Amsterdam. Deze studie is te vinden op de website van de gemeente Amsterdam. - Het kan voorkomen dat de culturele instellingen iets bijzonders willen organiseren op het plein, dat niet past binnen dit profiel. Bijvoorbeeld de duur van het evenement duurt langer, een podium moet langer blijven staan. Dit zal alleen voorkomen bij bijzondere gelegenheden die lang van tevoren bekend zijn. Er is de mogelijkheid dit toe te staan, in afstemming met de programmacommissie en het stadsdeel, altijd kritisch kijken naar overlast en geluid. 					

Onder welke voorschriften mag een evenement plaatsvinden?	
Specificaties evenementen	<p>* Het aantal evenementen met een minimale geluidsbelasting (niet uitkomend boven reguliere achtergrondgeluiden) wordt niet gelimiteerd en mogen maximaal 7 dagen duren.</p> <p>Maximale duur op- en afbouwen Conform stedelijke richtlijn.</p> <p>Percentage van locatie dat door het evenement mag worden onttrokken aan de openbaarheid Zie kaart. Het gehele plein is in principe beschikbaar voor evenementen indien dit noodzakelijk is. Het uitgangspunt is dat er niet meer ruimte wordt gebruikt dan nodig en dat er maar één evenement gelijktijdig plaatsvindt zodat zo vaak mogelijk een deel van het plein beschikbaar is voor regulier pleingebruik.</p>
Specificaties omgeving	<p>Minimale maatregelen ter bescherming van flora en fauna Geen locatiespecifieke maatregelen. De zorgplicht is altijd van toepassing.</p> <p>Rustperiode tussen evenementen De grasmat is kwetsbaar. Er dient rekening te worden gehouden met een hersteltijd van drie weken in het geval van onherstelbare schade (d.m.v. toepassing van graszoden) en 6 tot 8 weken bij beluchten/bemesten/bezanden en doorzaaien.</p> <p>Voor het leemveld geldt minimaal twee werkdagen tussen afbouw van het ene en opbouw van het andere evenement, in verband met de schouw op schade.</p> <p>In relatie tot overige overlast gevende bronnen Om het museumplein liggen enkele van de meest bezochte musea, dus het museumplein heeft altijd een publiek aantrekkende werking. Daarnaast is het plein in trek voor manifestaties en demonstraties; activiteiten waar in principe geen vergunning voor nodig is, maar die wel voor overlast kunnen zorgen. Ook kan het plein worden gebruikt voor stadsdeeloverschrijdende of risicovolle evenementen, die soms op korte termijn op komen zetten. Zoals het evenement op Kroningsdag. Dit is dan een evenement dat éxtra wordt gehouden bovenop de regulier toegestane activiteiten.</p>
Specificaties bereikbaarheid	<p>Parkeren Onder het plein bevindt zich een parkeergarage met een capaciteit van 600 plaatsen en een parkeergarage voor touringcars.</p> <p>Bereikbaarheid OV Per openbaar vervoer bereikbaar middels diverse tram- en (streek)buslijnen. Loopafstand tot het toekomstige metrostation Vijzelgracht ongeveer 650 meter, tot metrostation Ceintuurbaan ongeveer 750 meter.</p>

	<p>Overige verkeersaspecten Fietsers rijden zoveel mogelijk langs het plein, maar hebben ook verschillende mogelijkheden om het plein over te steken.</p> <p>Conclusie Het plein is uitstekend bereikbaar.</p>
<p>Bijzonderheden</p>	<ul style="list-style-type: none"> - Aanvragen voor grote evenementen indienen minimaal 24 weken van tevoren en voor 1 november van het voorafgaande jaar. Een programmacommissie toetst deze aanvragen - Bereikbaarheid nood- en hulpdiensten. De Honthorststraat is een uitrukroute voor de brandweer. - Rekening houden met autonome drukte op het plein en in de directe omgeving. - Rekening houden met het vrijhouden van de in- en uitgangen van de parkeergarages, direct aanliggende gebouwen en horeca, terrassen en overige ondernemers op het plein. - Het plein wordt gebruikt voor stadsdeeloverstijgende en risicovolle evenementen, waarbij de burgemeester dan wel de stadsdeelvoorzitter kan afwijken van het geldende locatieprofiel/evenementenbeleid. - De grasmat is kwetsbaar. Beschermende voorzieningen t.b.v. het gras, de bomen, de lichtlijn en de bestrating zijn verplicht. Vanwege de geringere kwetsbaarheid ervan heeft het leemveld de voorkeur als evenementenlocatie, mits het normale gebruik ervan niet in het gedrang komt. - Daar waar naar de mening van het stadsdeel de grootte en de aard van het evenement dit toestaat, kan het stadsdeel verplichten dit op het leemveld plaats te laten vinden. - De belastbaarheid van het plafond van de ondergrondse parkeergarages is aan een beperking onderhevig. Aslasten van maximaal 10 ton zijn toegestaan mits er geen sprake is van andere hoge lasten binnen een straal van 10 meter. Er mag niets de grond in. - Rekening houden met kwetsbaarheid van gebouwen, interieurs en collecties in de directe omgeving (geluiden/trillingshinder). <ul style="list-style-type: none"> - De organisator is primair verantwoordelijk voor het aanpakken van het afvalprobleem, zowel tijdens het evenement zelf als gedurende de op- en afbouwperiode en zowel op de locatie van het evenement als in de omliggende straten. Hier moet blijvende aandacht voor zijn. - Duidelijk aangeven in de vergunning of het evenement het leemveld of grasveld betreft. <p>Het stadsdeel stuurt de aanmeldingen van grote evenementen naar de programmacommissie. De programmacommissie toetst deze aanmeldingen en geeft een schriftelijk advies aan stadsdeel Zuid. De portefeuillehouder neemt dit advies in overweging en reageert schriftelijk. Daar waar wordt afgeweken van het advies van de programmacommissie, wordt dit beargumenteerd.</p>

3.3 Locatieprofiel: Olympisch Stadionterrein



<p>Omschrijving locatie</p>	<p>Het Olympisch Stadionterrein is een evenemententerrein rondom het Olympisch Stadion. Het is deels voorzien van een asfalt- en deels van een klinkerbestrating, en het bevat enkele sport- en spelvoorzieningen (jeu de boulesbaan, Cruyffcourt).</p> <p>Het Olympisch Stadion is een van de kroonjuwelen van de stad. Het Olympisch Stadionterrein biedt in principe ruimte voor zowel grootschalige als kleinschalige evenementen. Kernbegrippen hierbij zijn:</p> <ul style="list-style-type: none"> - sport; - cultuur en media; - (inter)nationale ontmoeting. <p>Evenementen versterken het karakter van het Olympisch gebied.</p> <p>Op het Olympisch Stadionterrein kunnen zowel evenementen die direct samenhangen met wedstrijden/evenementen in het stadion (side events) als zelfstandige evenementen of jaarmarkten plaatsvinden.</p> <p>De totale oppervlakte van het terrein bedraagt circa 13.000 m².</p> <p>Het is een openbaar terrein dat gebruikt wordt door de bedrijven die er zitten (laden en lossen), men kan om het stadion heen wandelen, of gebruik maken van de sport- en spelvoorzieningen.</p> <p>Op het Olympisch Stadionterrein zijn de volgende nutsvoorzieningen t.b.v. evenementen aanwezig:</p> <ul style="list-style-type: none"> - 5 x wateraansluiting; - 5 x stroomkast (per kast 7 x aansluiting 1-fase 16 ampère (licht), max. 3500 watt per aansluiting + 1 x aansluiting 3-fase 32 ampère (kracht), max. 22.000 watt per aansluiting); - 2 x 3 rioolaansluitingen.
------------------------------------	--

Aantal evenementen per jaar		Waarvan aantal meerdaagse evenementen	Totaal max. aantal evenementdagen per jaar	Totaal max. aantal evenementdagen met 75-85 dB(C) geluidsbelasting	Specificaties
Groot > 2.000 Bezoekers	13	13	26	3	- Dit is inclusief de side events bij de evenementen in het Olympisch stadion. - Een geluidbelast evenement duurt max. 2 dagen.
Middel < 2.000 bezoekers	0	0	0	0	
Klein < 500 bezoekers	0	0	0	0	
Totaal		13*	26*	3	- Per jaar mogen er 4 jaarmarkten (rommelmarkt, themamarkt etc.) plaatsvinden op het Olympisch Stadionterrein. - Gedurende de maanden tijdens en rond Olympische Zomer- en Winterspelen kan er aanleiding zijn om af te wijken van de hierboven vermelde regels inzake de maximale duur van evenementen in het stadion en op het terrein.
<p>- Deze locatie is onderzocht op akoestische geschiktheid. De resultaten zijn vastgelegd in het 'Onderzoek Evenementenlocaties 2017' van het Geluidbureau, in opdracht van de gemeente Amsterdam. Deze studie is te vinden op de website van de gemeente Amsterdam.</p> <p>- Kleinschalige melding plichtige evenementen zonder vergunning zijn toegestaan</p>					

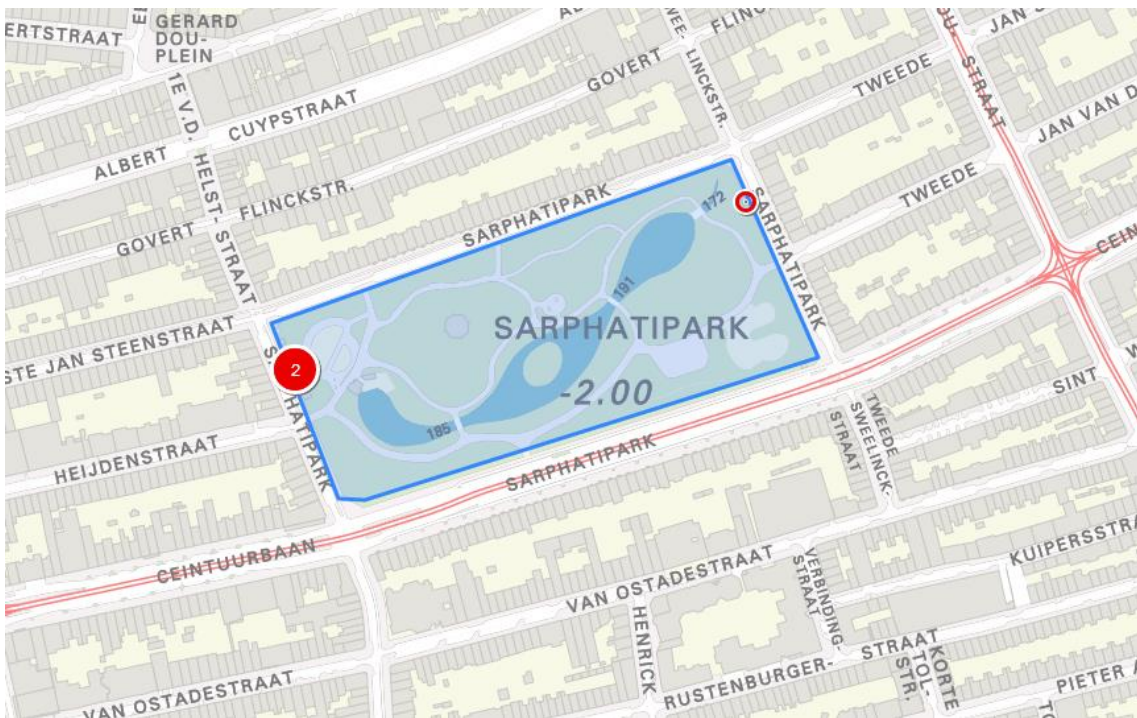
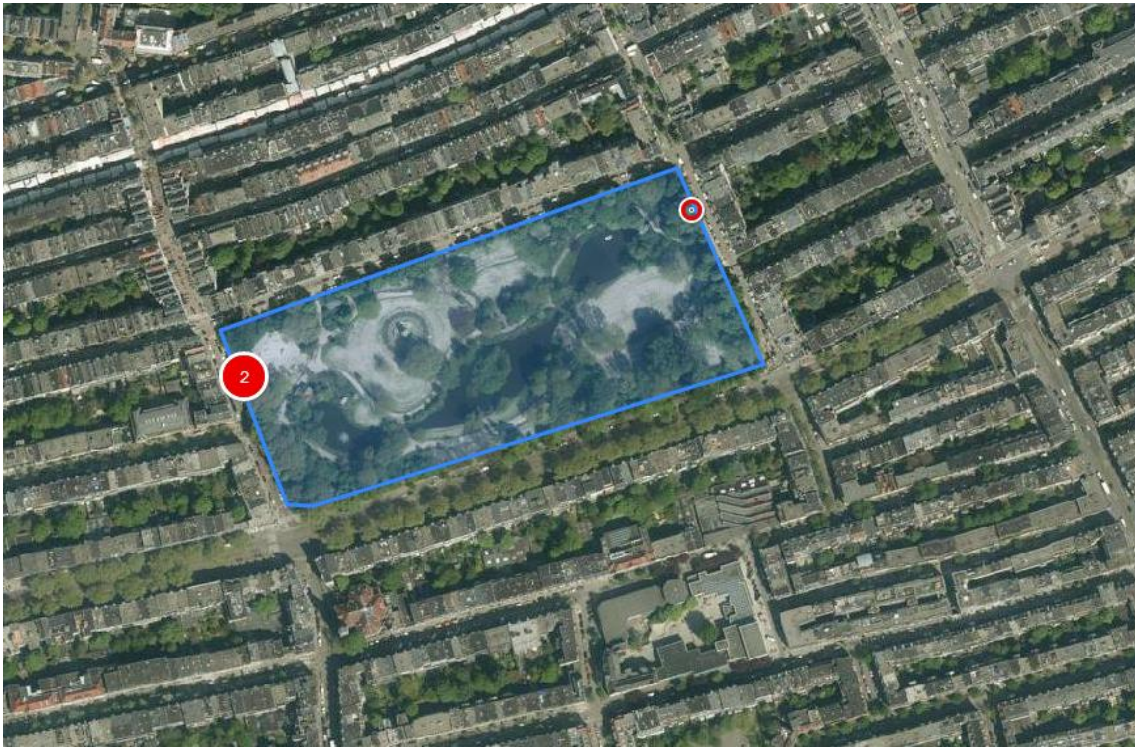
Onder welke voorschriften mag een evenement plaatsvinden?	
Specificaties evenementen	<p>* Het aantal evenementen met een minimale geluidsbelasting (niet uitkomend boven reguliere achtergrondgeluiden) wordt niet gelimiteerd. Deze mogen maximaal 7 dagen duren.</p> <p>Maximale duur op- en afbouwen Conform stedelijke richtlijn.</p> <p>Percentage van locatie dat door het evenement mag worden onttrokken aan de openbaarheid Het gehele terrein mag gebruikt worden, rekening houdend met de toegang en bruikbaarheid van bedrijven en vijf meter vrijhouden rondom de voormalige Citroëngebouwen.</p>
Specificaties omgeving	<p>Minimale maatregelen ter bescherming van flora en fauna Geen locatiespecifieke maatregelen. De Flora en Faunawet (waaronder de zorgplicht) is altijd van toepassing.</p> <p>Rustperiode tussen evenementen Met betrekking tot de evenementen in het Olympisch Stadion, is het Stadion hier zelf leidend in, vanuit het onheffingenstelsel vergunning Wabo. Met betrekking tot de evenementen op het terrein, is spreiding over het evenementenseizoen wenselijk. Hier wordt zoveel mogelijk op gestuurd, maar het is vanwege de flexibiliteit in programmering onwenselijk hier harde termijnen voor op te nemen.</p> <p>Er dient minimaal twee werkdagen tussen afbouw van het ene en opbouw van het andere evenement, in verband met de schouw op schade.</p>
Specificaties bereikbaarheid	<p>Parkeren Onder het Olympisch Stadion bevindt zich een parkeergarage met 300 vrije plaatsen en 250 plaatsen als P&R voorziening. Overigens wordt de P&R garage bij sommige evenementen gesloten ivm veiligheid.</p> <p>Bereikbaarheid OV Het Olympisch Stadions terrein is per openbaar vervoer bereikbaar met diverse tram- en buslijnen. Metrostation Amstelveenseweg bevindt zich op een loopafstand van circa 700 meter.</p> <p>Overige verkeersaspecten Het Olympisch Stadions terrein is ook over het water bereikbaar, er is een aanlegsteiger voor een boot aan de achterzijde van het stadion.</p> <p>Het Olympisch Stadions terrein is voetgangersgebied, met uitzondering van de rijweg rondom het stadion. Laden en lossen mag in principe</p>

	<p>slechts plaatsvinden op de daarvoor aangewezen laad- en loslocaties. De Na Druk Geluk brug zorgt voor aansluiting met het IJsbaanpad, de Jan Wilsbrug in het verlengde van de Laan der Hesperiden met de Schinkeleilanden. Deze laatste brug is een fiets-en voetgangersbrug en heeft daarom slechts een beperkte aansluitingsfunctie.</p> <p>Conclusie Het terrein is goed bereikbaar.</p>
<p>Bijzonderheden</p>	<ul style="list-style-type: none"> - Bereikbaarheid nood- en hulpdiensten. - Rekening houden met het vrijhouden van de in- en uitgangen van het stadion en de daarin gevestigde kantoren en voorzieningen. - Rekening houden met het vrijhouden van 5 meter rondom de Citroengebouwen ivm veiligheid en bedrijfsvoering. - Rekening houden met het vrijhouden van de in- en uitgangen van het terrein. - Rekening houden met het verkeer op de rondweg om het stadion. - De Amstelveenseweg is een belangrijke route voor ambulances van en naar het VU-Ziekenhuis. - Afhankelijk van de aard en omvang van het evenement kunnen beschermende maatregelen noodzakelijk zijn, onder andere voor de natuurstenen profielen. - Er mag niets de grond in. - Rekening houden met het aanzicht van het monument (Olympisch Stadion) en kunstwerken (Prometheus, Marathontoren, Van Tuyl monument, Cruyff beeld). - Kritisch zijn op het afsluiten van wegen of fietspaden en dit alleen toestaan indien noodzakelijk. Ook afzetting te strak op het fietspad kan betekenen dat feitelijk een fietspad niet gebruikt kan worden. - Bij vergunningaanvragen op het terrein, ook contact zoeken met het Olympisch stadion ivm mogelijke evenementen die daar plaats vinden. - Rekening houden met de toegang van het Stadion (Marathonpoort) en de tribunes entrees en de in- en uitgangen van de parkeergarage onder het stadion.

Omschrijving locatie		<p>Dit sportpark ligt in een stedelijke woonbuurt en bestaat uit enkele (kunst)grasvelden, een geasfalteerd multifunctioneel veld en een openbaar sportveld voor jongeren (Halve Maan).</p> <p>Sportpark Olympiaplein is geschikt voor kleine en middelgrote evenementen met een overwegend buurt- dan wel wijkgerichte uitstraling. Het evenementenaanbod dient zo divers mogelijk te zijn, aansluitend bij de voorkeuren van de diverse bevolkingsgroepen in de buurt.</p> <p>Reclame door organisatoren, sponsors en overige commerciële partijen mag niet overheersend zijn en moet passen bij de aard en omvang van het evenement.</p> <p>Evenementen kunnen plaatsvinden op het openbare veld de Halve Maan.</p> <p>De totale oppervlakte van het de Halve Maan bedraagt ongeveer 2.500 m2. (incl. speeltoestellen).</p> <p>De locatie wordt normaal gebruikt als sportveld met onder meer een skatebaan.</p> <p>Het podium op de Halve Maan bevat een stroomaansluiting (220 volt). Er is (nog) geen aansluiting van water en riool.</p>			
Aantal evenementen per jaar		Waarvan aantal meerdaagse evenementen	Max. aantal evenementdagen per jaar	Totaal max. aantal evenementdagen met 75-85 dB(C) geluidsbelasting	Specificaties
Groot > 2.000 Bezoekers	0	0	0	0	N.v.t.
Middel + klein < 2.000 bezoekers	9	9	18	0	Een evenement met max 75 dB(C) duurt max 2 dagen.
Totaal	9	9*	18*	0	N.v.t.
- Kleinschalige melding plichtige evenementen zonder vergunning toegestaan zijn toegestaan.					

Onder welke voorschriften mag een evenement plaatsvinden?	
Specificaties evenementen	<p>* Het aantal evenementen met een minimale geluidsbelasting (niet uitkomend boven achtergrondgeluid) wordt niet gelimiteerd. Deze duren maximaal 7 dagen.</p> <p>Maximum duur van op-afbouwen Conform stedelijke richtlijn.</p> <p>Percentage van locatie dat door het evenement mag worden onttrokken aan de openbaarheid. De halve maan mag in principe in het geheel worden gebruikt indien het evenement is dat gebruik maakt van de sportvoorzieningen. Anders rekening houden met deze vaste voorzieningen.</p>
Specificaties omgeving	<p>Minimale maatregelen ter bescherming van flora en fauna Geen locatiespecifieke maatregelen. De Flora en Faunawet (waaronder de zorgplicht) is altijd van toepassing.</p> <p>Rustperiode tussen evenementen Spreiding van de toegestane evenementen is wenselijk, maar gezien de continue toegankelijkheid van het park en de minimale natuurwaarden, worden hier verder geen eisen aan gesteld. Er dient minimaal twee werkdagen tussen afbouw van het ene en opbouw van het andere evenement, in verband met de schouw op schade.</p> <p>In relatie tot overige overlast gevende bronnen Niet van toepassing. Het sportpark ligt in een woonwijk.</p>
Specificaties bereikbaarheid	<p>Parkeren Grootschalige parkeervoorzieningen zijn niet aanwezig.</p> <p>Bereikbaarheid OV Sportpark Olympiaplein is met buslijn 15 en tramlijn 24 bereikbaar.</p> <p>Overige verkeersaspecten Geen bijzonderheden</p> <p>Conclusie Geen bereikbaarheidsvoorzieningen voor regelmatige of grootschalige evenementen.</p>
Bijzonderheden	<ul style="list-style-type: none"> - De Halve Maan heeft een beperkt aantal toe- en uitgangen. - Bereikbaarheid nood- en hulpdiensten. - Rekening houden met het aanwezige straatmeubilair. - Er mag niets de grond in.

3.5 Locatieprofiel: Sarphatipark

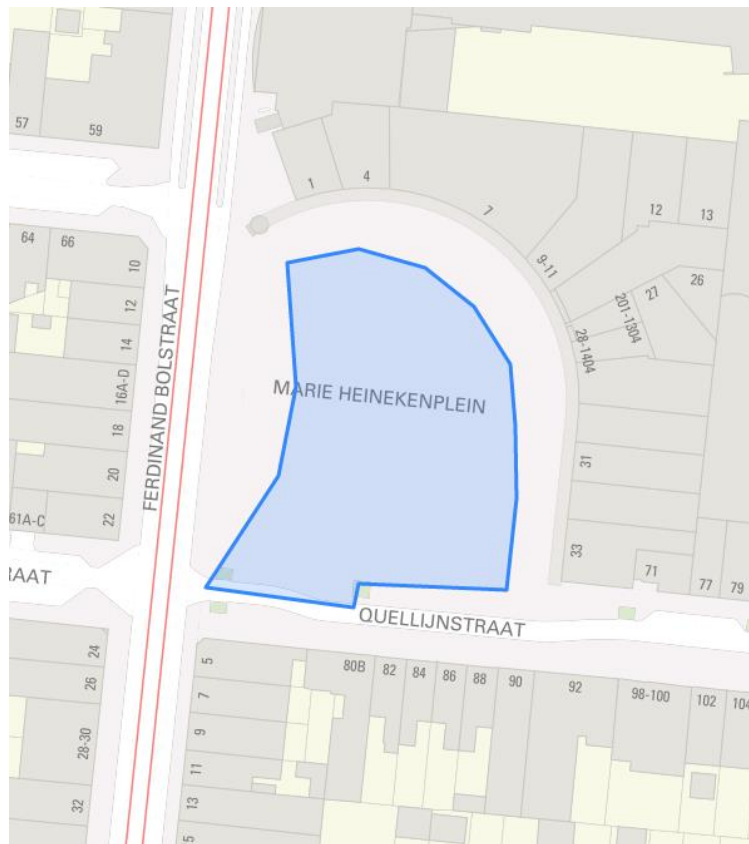


Omschrijving locatie		<p>Stadspark uit de 19e eeuw in Engelse landschapsstijl. Het park bevindt zich midden in De Pijp en is een rustpunt in een dichtbebouwde en dichtbevolkte wijk.</p> <p>Het Sarphatipark is geen evenementenpark. Er mogen slechts bij uitzondering kleinschalige natuur- en parkgerelateerde evenementen in het park plaatsvinden. De evenementen mogen de fysieke staat van het park niet aantasten en mogen het reguliere gebruik van het park niet belemmeren.</p> <p>Het park is slechts toegankelijk voor voetgangers.</p> <p>Het gehele park is ongeveer 3,95 ha groot, maar niet alles is beschikbaar voor evenementen (zie punt 2).</p> <p>Het is het drukst gebruikte park (per m2) van Amsterdam. Er is geen horeca en er mag niet worden gebarbecued, maar dat weerhoudt niemand om heerlijk te zonnen of eten op het gras, te spelen in de kinderspeelhoek, of te sporten op de verschillende velden en attributen die zijn geplaatst. Er is een groengemaal met plantenruilhoek. Dat is de uitvalsbasis voor vrijwilligers die een deel van het park beheren en onder meer natuuractiviteiten organiseren in het park.</p> <p>Er is een openbaar toilet aanwezig.</p> <p>De jaarlijkse groenmarkt maakt gebruik van de electravoorzieningen in het groengemaal, maar daarbuiten zijn geen voorzieningen als electra of water.</p>			
Aantal evenementen per jaar		Waarvan aantal meerdaagse evenementen	Max. aantal evenementdagen per jaar	Totaal max. aantal evenementdagen met 75-85 dB(C) geluidsbelasting	Specificaties
Groot > 2.000 Bezoekers	0	0	0	0	N.v.t.
Middel < 2.000 bezoekers	0	0	0	0	N.v.t.
Klein < 500 bezoekers	2	0	2	0	Exclusief de kinder vrijmarkt tijdens Koningsdag
Totaal	2	0	2	0	N.v.t.
<p>- <i>Kleinschalige melding plichtige evenementen zonder vergunning zijn toegestaan zonder versterkt geluid, en alleen op de paden of grasvelden.</i></p>					

Onder welke voorschriften mag een evenement plaatsvinden?	
Specificaties evenementen	<p>Maximale duur van een evenement 1 dag</p> <p>Maximum duur van op-afbouwen Conform stedelijke richtlijn.</p> <p>Percentage van locatie dat door het evenement mag worden onttrokken aan de openbaarheid Niet meer (met uitzondering van de kindervrijmarkt) dan 25% van het park genoemd in de stedelijke uitgangspunten, mag tegelijk voor evenementen gebruikt worden.</p>
Specificaties omgeving	<p>Minimale maatregelen ter bescherming van flora en fauna Geen locatiespecifieke aandachtspunten. De flora en faunawet (waaronder de zorgplicht) is altijd van toepassing.</p> <p>Rustperiode tussen evenementen Spreiding van de toegestane evenementen is wenselijk, maar gezien de continue toegankelijkheid van het park en de minimale natuurwaarden, worden hier verder geen eisen aan gesteld.</p> <p>In relatie tot overige overlast gevende bronnen De Pijp is een zeer drukke en krappe buurt. Veel bezoek van binnen en buiten Amsterdam, veel horeca, veel fietsen op straat, veel oude en gehorige woningen. Het Sarphatipark is daarin een belangrijk rustpunt voor de bewoners.</p>
Specificaties bereikbaarheid	<p>Parkeren Grootschalige parkeervoorzieningen in de directe omgeving zijn niet aanwezig. De dichtstbijzijnde parkeergarage (Marie Heinekenplein) bevindt zich op een afstand van ongeveer 350 meter.</p> <p>Bereikbaarheid OV Het park is bereikbaar via diverse tramlijnen en in de toekomst per metro. De loopafstand tot toekomstig metrostation Ceintuurbaan bedraagt ongeveer 250 meter.</p> <p>Overige verkeersaspecten Het park is slechts toegankelijk voor voetgangers. Het is verboden te fietsen in het park.</p> <p>Conclusie Het park is goed bereikbaar met het openbaar vervoer.</p>

Bijzonderheden	<ul style="list-style-type: none">- Bereikbaarheid nood- en hulpdiensten.- Rekening houden met autonome drukte in het park.- Rekening houden met het vrijhouden van de in- en uitgangen van het park.- Zo veel mogelijk beperken van het aantal te plaatsen objecten.- Op- en afbouwwerkzaamheden ten behoeve van het evenement mogen niet leiden tot overlast en schade aan het park.- Geen ontheffingen voor gemotoriseerd verkeer, ontheffingen voor niet-gemotoriseerd verkeer (bv. bakfietsen) wel mogelijk.- Geen verankering van objecten in de grond. Podia niet toegestaan.
-----------------------	--

3.6 Locatieprofiel: Marie Heinekenplein

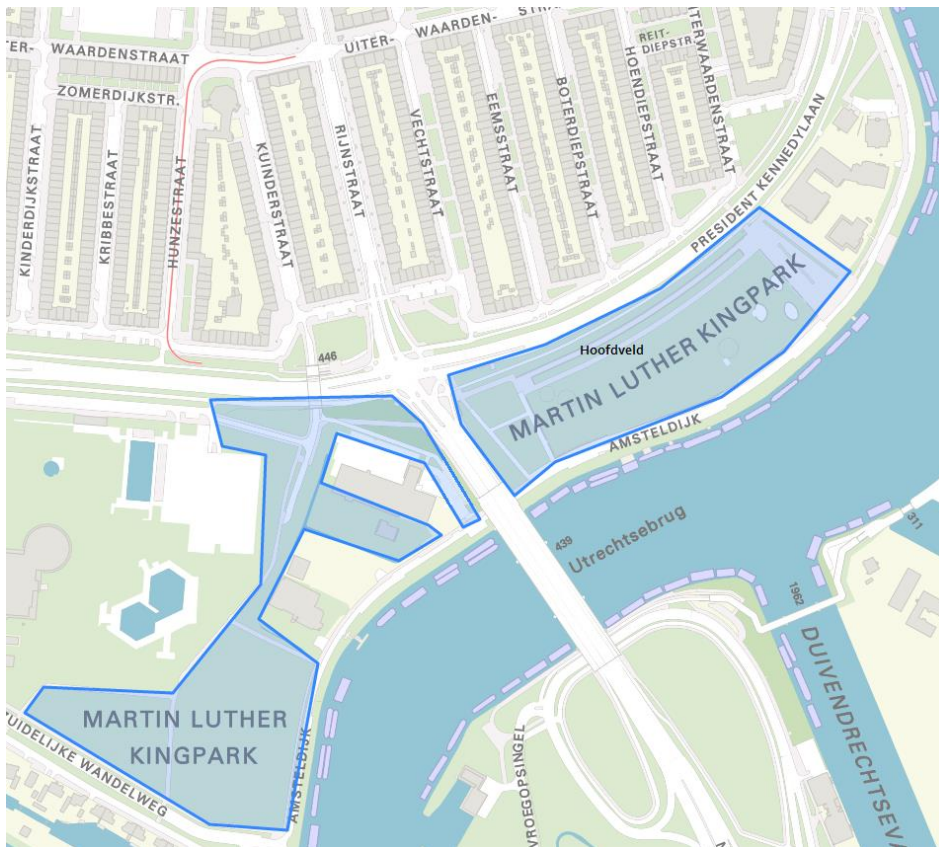


Omschrijving locatie	<p>Stedelijk plein in dichtbebouwde buurt. Rondom het plein bevindt zich detailhandel en horeca, met daarboven woningen. Het Marie Heinekenplein is in samenspraak met bewoners en ondernemers aangepakt om de sfeer en de leefbaarheid te verhogen. Het roze asfalt is verwijderd, en groen, bomen en een fontein toegevoegd, wat de verblijfskwaliteit ten goede komt. Er is hierdoor geen ruimte meer voor grote evenementen.</p> <p>Het Marie Heinekenplein is geschikt voor kleine evenementen met een overwegend buurt-, dan wel wijkgerichte uitstraling. Het evenementenaanbod dient zo divers mogelijk te zijn, aansluitend bij de voorkeuren van de diverse bevolkingsgroepen in de buurt.</p> <p>De ondernemers en bewoners rondom het plein hebben aangegeven een actieve rol te willen spelen in de invulling van de activiteiten op het plein. Het stadsdeel staat hier in principe positief tegenover, met de kanttekening dat hier meer ondernemers/bewoners betrokken mogen worden dan alleen die direct om het plein.</p> <p>Hier moet los van het locatieprofiel een traject voor worden opgestart om dit vorm te geven.</p> <p>De locatie is ongeveer 2 ha groot, maar hierbinnen bevinden zich diverse objecten.</p> <p>Het plein is recentelijk opnieuw ingericht, met de intentie dit een aantrekkelijk verblijfsruimte voor omwonenden en bezoekers voor te maken. Om het plein bevindt zich horeca, met terrassen op het plein.</p> <p>Er zijn op dit moment geen voorzieningen voor evenementen op het Heinekenplein.</p>
-----------------------------	---

Aantal evenementen per jaar		Waarvan aantal meerdaagse evenementen	Max. aantal evenementdagen per jaar	Totaal max. aantal evenementdagen met 75-85 dB(C) geluidsbelasting	Specificaties
Groot > 2.000 Bezoekers	0	0	0	0	N.v.t.
Middel < 2.000 bezoekers	13	13	26-91	0	Max. 600 bezoekers tegelijk aanwezig
Klein < 500 bezoekers	0	0	0	0	N.v.t.
Totaal	13	13: 4 evenementen 75 dB(C), 5 evenementen niet uitkomend boven regulier achtergrondgeluid, 4 jaarmarkten	26-91*	0	Max. 600 bezoekers
Onder welke voorschriften mag een evenement plaatsvinden?					
Specificaties evenementen		<p>* Evenementdagen per evenement gekoppeld aan terrasseizoen: max. 2 dagen van april t/m september, max. 7 dagen oktober t/m maart, filmfestival duurt max. 4 dagen.</p> <p>Maximum duur van op-afbouwen Conform stedelijke richtlijn</p> <p>Percentage van locatie dat door het evenement mag worden onttrokken aan de openbaarheid. Zie plattegrond, rekening houdend met de aanwezige terrassen.</p>			
Specificaties omgeving		<p>Minimale maatregelen ter bescherming van flora en fauna Geen locatiespecifieke aandachtspunten. De flora en faunawet (waaronder de zorgplicht) is altijd van toepassing.</p> <p>Rustperiode tussen evenementen Spreiding van de toegestane evenementen is wenselijk, maar gezien de continue toegankelijkheid van het plein en het ontbreken van locatiespecifieke aandachtspunten mbt flora en fauna, worden hier verder geen eisen aan gesteld. Wel dient er minimaal twee werkdagen tussen afbouw van het ene en opbouw van het andere evenement te zitten, in verband met de schouw op schade.</p>			

	<p>In relatie tot overige overlast gevende bronnen</p> <p>De Pijp is een zeer drukke en krappe buurt. Rondom het Marie Heinekenplein bevinden zich veel horeca (terrassen) en winkels.</p>
<p>Specificaties bereikbaarheid</p>	<p>Parkeren</p> <p>In het winkel- en wooncomplex aan de oostzijde van het plein bevindt zich een parkeergarage met 256 plaatsen.</p> <p>Bereikbaarheid OV</p> <p>Het plein is per openbaar vervoer bereikbaar via diverse tramlijnen en in de toekomst per metro. De loopafstand tot metrostation Ceintuurbaan bedraagt ongeveer 200 meter.</p> <p>Overige verkeersaspecten</p> <p>Langs het plein loopt een druk fietspad.</p> <p>Conclusie</p> <p>Het plein is met openbaar vervoer goed bereikbaar.</p>
<p>Bijzonderheden</p>	<ul style="list-style-type: none"> - Bereikbaarheid nood- en hulpdiensten. - Rekening houden met het vrijhouden van de in- en uitgangen van de winkels en woningen rondom het plein. - Rekening houden met het aanwezige straatmeubilair en groen. - Er mag alleen in de daarvoor bedoelde voorzieningen objecten in de grond worden geplaatst. - Evenementen mogen geen belemmering vormen voor het openbaar vervoer, doorgaand fietsverkeer en voetgangers. - Rekening houden met beperkte bereikbaarheid en belemmeringen voor evenementen in het gebied mbt werkzaamheden aan de Noord/Zuidlijn en de Rode Loper.

3.7 Locatieprofiel: Martin Luther Kingpark

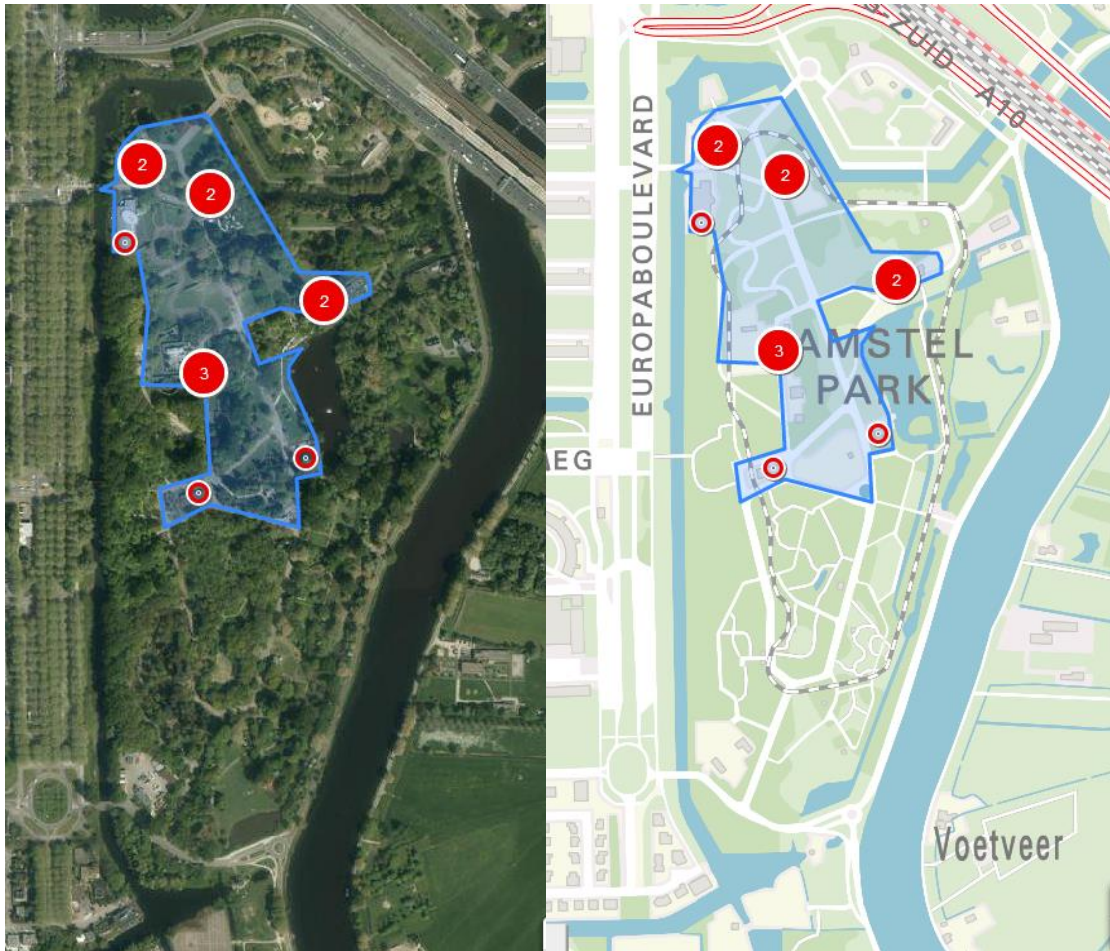


Omschrijving locatie		<p>Het park ligt langs de President Kennedylaan en aan de Amstel en bestaat uit twee delen, gescheiden door de Nieuwe Utrechtsebrug. Evenementen zijn gericht op het gebied van kunst en cultuur. Op dit moment vindt jaarlijks het theaterfestival De Parade gedurende 17 dagen plaats. Inclusief op- en afbouw gaat het om een periode van ongeveer 35 dagen.</p> <p>Naast het park bevinden zich aan de Amsteldijk woonboten.</p> <p>Het hoofdveld is ongeveer 2 ha.</p> <p>Het is een buurtpark. Normaal wordt dit park gebruikt voor mensen om te relaxen, de hond uit te laten, of te sporten.</p> <p>Er zijn nutsvoorzieningen aanwezig:</p> <ul style="list-style-type: none"> - 1 x wateraansluiting en 2 waterhappertjes. - 2 x stroomkast (met per kast aansluiting 16 ampère, 220 watt) - Vaste, groene stroomaansluiting van 1 middenspanningsruimte met vermogen 1000 KvA en 6 ondergrondse putkasten, 160 KvA per stuk 			
Aantal evenementen per jaar		Waarvan aantal meerdaagse evenementen	Max. aantal evenementdagen per jaar	Totaal max. aantal evenementdagen met 75-85 dB(C) geluidsbelasting	Specificaties
Groot > 2.000 Bezoekers	1	1	17	17	Deze dagen zijn alleen te benutten door De Parade
Middel < 2.000 bezoekers	1	0	1	0	N.v.t.
Klein < 500 bezoekers	1	1	2	0	Een evenement van 75 dB(C) duurt max. 1 dag, een evenement met minimale geluidbelasting mag 2 dagen duren
Totaal	3	2	20	17	N.v.t.
<ul style="list-style-type: none"> - Deze locatie is onderzocht op akoestische geschiktheid. De resultaten zijn vastgelegd in het 'Onderzoek Evenementenlocaties 2017' van het Geluidbureau, in opdracht van de gemeente Amsterdam. Deze studie is te vinden op de website van de gemeente Amsterdam. - Kleinschalige melding plichtige evenementen zonder vergunning zijn toegestaan maar niet tijdens De Parade (ook niet op het Zuidveld). 					

Onder welke voorschriften mag een evenement plaatsvinden?	
Specificaties evenementen	<p>Maximum duur van op-afbouwen Conform stedelijke richtlijn</p> <p>Percentage van locatie dat door het evenement mag worden onttrokken aan de openbaarheid Evenementen zijn mogelijk in het grootste deel van het park. Deze oppervlakte bedraagt ongeveer 2 ha. Wanneer het hoofdveld bezet is, is dit meer dan een kwart van het park zoals voorgesteld in de stedelijke uitgangspunten. Dit wordt één keer in het jaar toegestaan, mede ook omdat er bodem-verstevigende maatregelen zijn getroffen.</p>
Specificaties omgeving	<p>Maatregelen bescherming flora, fauna en bodem algemeen Om aan de Wet Natuurbescherming te voldoen en om blijvende schade aan een park te voorkomen heeft de organisator van een groot evenement (> 2000 bezoekers) de verantwoordelijkheid om:</p> <ul style="list-style-type: none"> - tijdig (bij voorkeur 2 maanden voor aanvang) kennis te nemen, dan wel te laten opstellen door een erkend stadsadviseur/ecoloog: een quick scan flora fauna; - als hierbij beschermde soorten worden aangetroffen, mitigerende maatregelen te treffen en te bekostigen; - een actuele quickscan flora & fauna – en indien van toepassing de eraan verbonden mitigerende maatregelen – als onderdeel van de ruimtelijke onderbouwing bij de vergunningsaanvraag aan te leveren. <p>Heeft de gemeente de verantwoordelijkheid om:</p> <ul style="list-style-type: none"> - een actueel groen- en bodemadvies voorafgaande aan het evenementenseizoen beschikbaar te stellen, op basis waarvan randvoorwaarden worden meegegeven over gebruik- en bescherming van het evenemententerrein. - een monitor uit te voeren tijdens en kort na het evenement, om effecten op beschermde soorten en het evenemententerrein te beoordelen. <p>Nadere maatregelen ter bescherming van flora en fauna en bodem Waarschijnlijk bevinden zich in het park verblijfplaatsen van vleermuizen (gewone dwergvleermuis, watervleermuis). De Amsteldijk is aangewezen als ecologische corridor (Hoofdgroenstructuur). Aan de Amsteldijk en zuidelijk van de Utrechts brug zijn beschermde planten aanwezig. Minimale voorzorgsmaatregelen die in elk geval genomen dienen te worden:</p> <ul style="list-style-type: none"> - Vergunningsplichtige evenementen beperken tot aangewezen zone (hoofdveld). - bij middelgrote en grote evenementen de Amsteldijk met hekken afschermen - verlichting naar beneden gericht (niet naar bomen), geen stroboscoop/lichtshow (tenzij aanwezigheid vleermuizen, jaarrond beschermde of broedende vogels uitgesloten zijn).

	<ul style="list-style-type: none"> - Bij grote en middelgrote evenementen overleg met stadsecoloog noodzakelijk. <p>Rustperiode tussen evenementen Wanneer evenementen op dezelfde locatie plaatsvinden, moet er 3 weken hersteltijd tussen de evenementen plaats vinden. De parade is het laatste vergunde evenement van het jaar. Voorafgaand aan de Parade mogen er minimaal één maand geen evenementen plaatsvinden.</p> <p>In relatie tot overige overlast gevende bronnen Het park ligt dichtbij het Amstelpark waar ook enkele evenementen worden gehouden.</p>
<p>Specificaties bereikbaarheid</p>	<p>Parkeren In de nabijheid van het park bevindt zich de parkeergelegenheid van het De Mirandabad (350 plaatsen).</p> <p>Bereikbaarheid OV De dichtstbijzijnde bus en tramhaltes bevinden zich op ongeveer 750 en 850 meter van de ingang van de parade</p> <p>Overige verkeersaspecten Het park is toegankelijk voor voetgangers.</p> <p>Conclusie Het park is niet bijzonder goed bereikbaar met het openbaar vervoer. Tijdens de parade moet er altijd veel aandacht zijn voor parkeren van fietsen en scooters. Vanwege de toestroom van auto's en de beperkte parkeergelegenheid, is ook de buurtafsluiting dmv verkeersregelaars een blijvend en belangrijk punt van aandacht.</p>
<p>Bijzonderheden</p>	<ul style="list-style-type: none"> - Het stadsdeel kan toepassing van beschermende maatregelen eisen ten behoeve van de groenvoorzieningen, het water en/of wandelpaden. - Bereikbaarheid nood- en hulpdiensten. - Rekening houden met het vrijhouden van de in- en uitgangen van het park. - Rekening houden met bereikbaarheid van overige ondernemers in/langs het park.

3.8 Locatieprofiel: Amstelpark



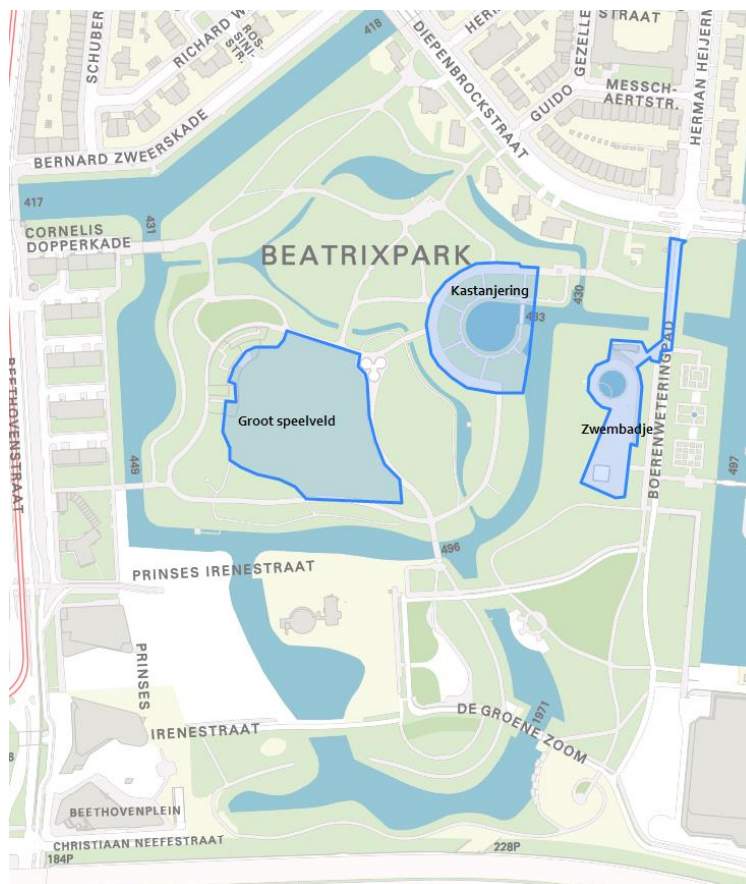
<p>Omschrijving locatie</p>	<p>Tentoonstellingspark (Floriade 1972) dat onderdeel is van de Amstelscheg. De hoofdingang ligt aan de Europaboulevard tegenover de A.J. Ernststraat en het park wordt begrensd door de Europaboulevard, De Borcht, de Amstel en de A10 Ringweg-Zuid. Andere ingangen zijn: de rode brug, De Borcht, bij de Amstel nabij de Rozenoordbrug en PARK. Daarnaast is aan de oostzijde (Amstedijk) een nieuwe ingang gerealiseerd met aanlegsteiger.</p> <p>Het park is alleen voor voetgangers toegankelijk en wordt 's avonds (een half uur voor zonsondergang) afgesloten tot 08:00 's morgens.</p> <p>Het middendeel van het park (ondergrond is gras) is geschikt voor evenementen en kunst.</p> <p>Het Amstelpark is geschikt voor kleine tot grote evenementen met een rustig karakter.</p> <p>De ondernemers en andere gebruikers van het park hebben ideeën en meningen bij evenementen die in hun opinie een meerwaarde hebben voor het park. Zij zouden ook zelf evenementen willen organiseren. Daarnaast zou er meer aandacht moeten zijn voor de programmering in het stadshoutpaviljoen. Er wordt een kadernota Amstelpark opgesteld. In die nota zal hieraan meer aandacht worden besteedt. Dat wijzigt de kaders van dit profiel verder niet.</p> <p>Het park is een niet al te druk park, met een boeiende en afwisselende inrichting (nog deels vanuit de Floriadetijd), er bevindt zich horeca, expositieruimte, midgetgolf, kinderboerderij, speeltuin en muziekprieel (het stadshoutpaviljoen).</p> <p>Maximaal 4500 bezoekers/deelnemers tijdens hoogtepunt evenement.</p> <p>Geen productpromotie-activiteiten toegestaan. Hiermee wordt bedoeld de puur op een of meer artikel gerichte promotiecampagnes.</p> <p>Op het middendeel zijn nutsvoorzieningen aanwezig:</p> <ul style="list-style-type: none"> - 1 x wateraansluiting - 6 x stroomkast (met per kast 3 x 220 v 16 ampère, waarvan 4 kasten 22 x 220 v 16 ampère en 8 x 380 v 16 ampère) - aansluiting op rioolput. - Er zijn openbare toiletten aanwezig.
------------------------------------	--

Aantal evenementen per jaar		Waarvan aantal meerdaagse evenementen	Max. aantal evenementdagen per jaar	Totaal max. aantal evenementdagen met 75-85 dB(C) geluidsbelasting	Specificaties
Groot > 2.000 Bezoekers	Afhankelijk van aanvraag	Afhankelijk van aanvraag	10	0	Max 4.500 bezoekers op hoogtepunt evenement. Een evenement mag ook kleiner zijn. Een evenement met max 75 dB(C) duurt max 4 dagen.
Middel < 2.000 bezoekers	0	0	0	0	N.v.t.
Klein < 500 bezoekers	0	0	0	0	N.v.t.
Totaal		Afhankelijk van aanvraag	10*	0	N.v.t.
- Kleinschalige melding plichtige evenementen zonder vergunning zijn toegestaan					
Onder welke voorschriften mag een evenement plaatsvinden?					
Specificaties evenementen	<p>* Het aantal evenementen met een minimale geluidbelasting (niet uitkomend boven reguliere achtergrondgeluiden) wordt niet gelimiteerd</p> <p>Maximum duur van op-afbouwen Conform stedelijke richtlijn</p> <p>Percentage van locatie dat door het evenement mag worden onttrokken aan de openbaarheid Een evenement is niet groter dan nodig. Zie kaart voor het deel dat in principe is toegestaan voor evenementen. Dat wil dus niet zeggen dat een evenement het gehele gebied mag beslaan. Kleinschalige, niet commerciële, waterevenementen zijn in principe toegestaan in de vijver, maar dus alleen vanaf de westoever. De andere zijde van het water is beschermd. Uitgangspunt is dat het evenement niet meer dan 25% van het park mag beslaan.</p>				

<p>Specificaties omgeving</p>	<p>Maatregelen bescherming flora, fauna en bodem algemeen</p> <p>Om aan de Wet Natuurbescherming te voldoen en om blijvende schade aan een park te voorkomen heeft de organisator van een groot evenement (> 2000 bezoekers) de verantwoordelijkheid om:</p> <ul style="list-style-type: none"> - tijdig (bij voorkeur 2 maanden voor aanvang) kennis te nemen, dan wel te laten opstellen door een erkend stadsadviseur/ecoloog: een quick scan flora fauna; - als hierbij beschermde soorten worden aangetroffen, mitigerende maatregelen te treffen en te bekostigen; - een actuele quickscan flora & fauna – en indien van toepassing de eraan verbonden mitigerende maatregelen – als onderdeel van de ruimtelijke onderbouwing bij de vergunningsaanvraag aan te leveren. <p>Heeft de gemeente de verantwoordelijkheid om:</p> <ul style="list-style-type: none"> - een actueel groen- en bodemadvies voorafgaande aan het evenementenseizoen beschikbaar te stellen, op basis waarvan randvoorwaarden worden meegegeven over gebruik- en bescherming van het evenemententerrein. - een monitor uit te voeren tijdens en kort na het evenement, om effecten op beschermde soorten en het evenemententerrein te beoordelen. <p>Nadere maatregelen ter bescherming van flora en fauna en bodem</p> <p>In het Amstelpark komen diverse beschermde soorten voor in verschillende biotopen/ delen van het park, waaronder rode eekhoorn, vleermuizen, diverse jaarrond beschermde vogelnesten.</p> <p>De organisator dient onderzoek te laten verrichten naar beschermde flora en fauna en preventieve maatregelen te nemen om schade te voorkomen. Bij zware en middelzware, grote en middelgrote evenementen overleg met stadsecoloog noodzakelijk. Minimale voorzorgsmaatregelen die in elk geval genomen dienen te worden:</p> <ul style="list-style-type: none"> - evenementen beperken tot aangewezen zone (middendeel). - bij middelzware, grote en middelgrote evenementen de zones van beschermde soorten afschermen (de aanlooproutes of bedoelde groene zones met hekken afschermen). - Bij middelzware, grote en middelgrote evenementen overleg met stadsecoloog noodzakelijk. - evenement sluit een half uur voor zonsondergang (geen muziek, licht, publiek) (iom de flora en fauna adviseur, ook al is het park meestal toch al gesloten met zonsondergang). - verlichting naar beneden gericht (niet naar bomen), geen stroboscoop/lichtshow, verlichting niet op het water gericht. <p>Rustperiode tussen evenementen</p> <p>Wanneer evenementen op dezelfde locatie plaatsvinden, moet er 3 weken hersteltijd tussen de evenementen plaats vinden.</p>
--------------------------------------	--

	<p>In relatie tot overige overlast gevende bronnen Het park ligt in de invloedssfeer van de RAI.</p>
<p>Specificaties bereikbaarheid</p>	<p>Parkeren Parkeervoorzieningen zijn gelegen langs de westzijde van het park aan de Europaboulevard (740 parkeerplaatsen). NB. Deze parkeerplaatsen zijn bij beurzen/evenementen in de RAI bestemd voor bezoekers hiervan).</p> <p>Bereikbaarheid OV Het park is per openbaar vervoer bereikbaar via trein, bus, tram en metro. De loopafstand vanaf station RAI bedraagt ongeveer 550 meter.</p> <p>Fiets In het park mag niet worden gefietst. Buiten het park zijn fietsparkeervoorzieningen.</p> <p>Conclusie Het park is goed bereikbaar.</p>
<p>Bijzonderheden</p>	<ul style="list-style-type: none"> - Bereikbaarheid nood- en hulpdiensten. - Rekening houden met het vrijhouden van de in- en uitgangen van het park en met de hoofdweg door het park. - Rekening houden met toegankelijkheid van derden / ondernemers in het park. - Het stadsdeel kan toepassing van beschermende maatregelen eisen ten behoeve van de groenvoorzieningen, het water en/of wandelpaden. - Rekening houden met de aanwezigheid van de gehouden dieren (zoals de walliby's en alpaca's).

3.9 Locatieprofiel: Beatrixpark

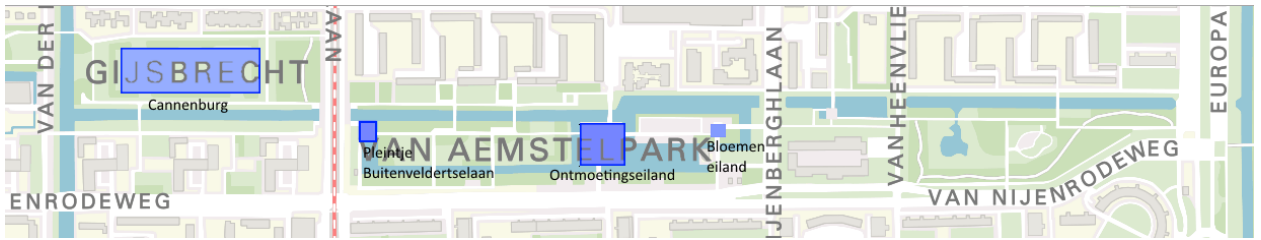


Omschrijving locatie		<p>Modern openbaar stadspark en deels onderdeel van het Zuidasgebied. Het oudste gedeelte van het park is in de periode 1936-1938 als werkverschaffingsproject aangelegd. Dit deel heeft later de status van gemeentelijk monument gekregen. Het Beatrixpark ligt ten noorden van de A10 Ringweg-Zuid tussen de Beethovenstraat en de RAI, en is goed bereikbaar vanaf de Diepenbrockstraat.</p> <p>Evenementen zijn mogelijk in de grote speelveld (geen nutsvoorzieningen) en buiten het zwembadseizoen (september – mei) rondom het zwembadje. Dit deel voor evenementen bedraagt ongeveer 1,4 ha. Het Beatrixpark leent zich goed voor kleine tot middelgrote evenementen met een cultureel karakter.</p> <p>Het is een relatief rustig park met verschillende voorzieningen. Het heeft grote speel- en zonweides, een kinderbadje en speelvoorzieningen met kleinschalige horeca (in het seizoen), maar ook bv de Artsenijhof die door vrijwilligers wordt onderhouden. Daarnaast wordt het park veel gebruikt om te sporten, ook door de omliggende scholen.</p> <p>Er zijn nutsvoorzieningen aanwezig:</p> <ul style="list-style-type: none"> - 1 x wateraansluiting en 3 waterhappertjes - 1 x stroomkast (2x220 v 16 ampère) <p>Er is, met uitzondering van enkele fietspaden, geen verlichting in het park.</p>			
Aantal evenementen per jaar		Waarvan aantal meerdaagse evenementen	Max. aantal evenementdagen per jaar	Totaal max. aantal evenementdagen met > 75 dB(C) en < 85dB(C) geluidsbelasting	Specificaties
Groot > 2.000 Bezoekers	0	0	0	0	N.v.t.
Middel < 2.000 bezoekers	4	0	4	0	N.v.t.
Klein < 500 bezoekers	0	0	0	0	N.v.t.
Totaal	4	0	4	0	Activiteiten in het kader van het evenement zijn vóór 23:00 beëindigd.
<p>- <i>Kleinschalige melding plichtige evenementen zonder vergunning zijn toegestaan op de grote speelweide (geen nutsvoorzieningen, slecht bereikbaar voor materieel), de Kastanjerijng en buiten het zwembadseizoen (september – mei) rondom het zwembadje.</i></p>					

Onder welke voorschriften mag een evenement plaatsvinden?	
Specificaties evenementen	<p>Maximum duur van op-afbouwen Conform stedelijke richtlijn</p> <p>Percentage van locatie dat door het evenement mag worden onttrokken aan de openbaarheid Zie plattegrond (maximaal 25%).</p>
Specificaties omgeving	<p>Minimale maatregelen ter bescherming van flora en fauna In het Beatrixpark komen diverse beschermde soorten voor, waaronder rode eekhoorn, vleermuizen, diverse jaarrond beschermde vogelnesten. De centrale speelweide is fourageergebied voor vleermuizen.</p> <p>Minimale voorzorgsmaatregelen die in elk geval genomen dienen te worden:</p> <ul style="list-style-type: none"> - evenementen beperken tot aangewezen zone. - evenement sluit om maximaal 23.00 uur (geen muziek, licht, publiek) - verlichting naar beneden gericht (niet naar bomen), geen stroboscoop/lichtshow - Bij middelgrote evenementen overleg met stadsecoloog noodzakelijk. <p>Rustperiode tussen evenementen Wanneer evenementen op dezelfde locatie plaatsvinden, moet er 3 weken hersteltijd tussen de evenementen plaats vinden. Daarnaast verdient het de voorkeur twee weken tussen grote evenementen op de Rai en een evenement in het Beatrixpark aan te houden. Dit ter beoordeling van de vergunningverlener en zal mede afhangen van de grote van het evenement en de locatie.</p> <p>In relatie tot overige overlast gevende bronnen Het Beatrixpark ligt achter de Rai en Strand Zuid en daarmee direct in de invloedssfeer van de evenementen en feesten die daar plaatsvinden. De buurt heeft qua geluid van beide locaties overlast, maar ook heeft het Beatrixpark grote loopstromen te verwerken van bezoekers (afval, wildplassen) na grote evenementen als Koningsdag en dance-events. Daarnaast wordt er bouwoverlast ervaren van de ontwikkelingen in het park en de Zuidas.</p>
Specificaties bereikbaarheid	<p>Parkeren Er bevindt zich beperkte parkeergelegenheid; gebruik kan gemaakt worden van de parkeervoorzieningen Rai en aan de andere kant van de A10.</p> <p>Bereikbaarheid OV Het park is bereikbaar via diverse tramlijnen en per bus, trein en metro (de loopafstand van station Zuid bedraagt 250 meter en vanaf station Rai 300 meter).</p>

	<p>Overige verkeersaspecten Het park is toegankelijk voor voetgangers en fietsers. Enkele geasfalteerde paden in het park maken deel uit van het Hoofdnet Fiets.</p> <p>Conclusie Het park is goed te bereiken met het openbaar vervoer. Hoofdnet fiets mag in principe niet worden afgesloten.</p>
<p>Bijzonderheden</p>	<ul style="list-style-type: none"> - In verband met de maximale belasting van de geasfalteerde fietspaden zijn er beperkingen voor transport en geen evenementen met grote objecten toegestaan. - Het groot speelveld is met (groot) materieel slecht tot niet bereikbaar. - Het stadsdeel kan toepassing van beschermende maatregelen eisen ten behoeve van de groenvoorzieningen, het water en/of fiets- en wandelpaden. - Bereikbaarheid nood- en hulpdiensten. - Rekening houden met het vrijhouden van de in- en uitgangen van het park.

3.10 Locatieprofiel: Gijsbrecht van Aemstelpark

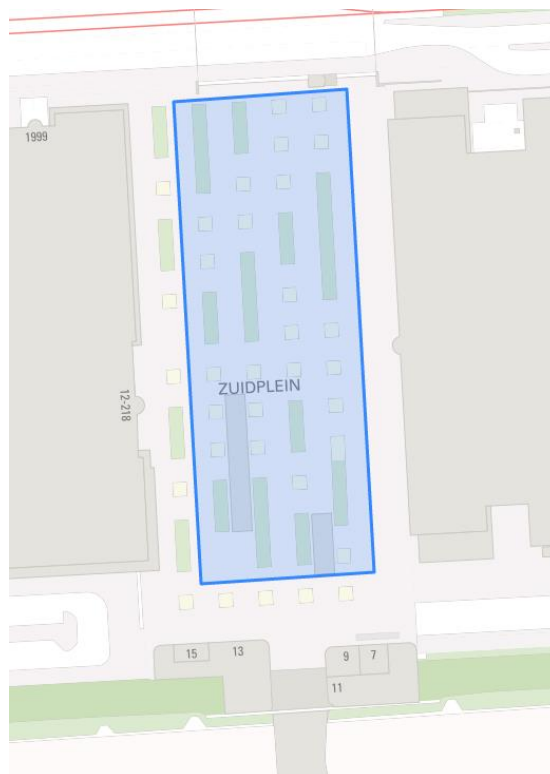


<p>Omschrijving locatie</p>	<p>Het park vertoont net als de aangrenzende stadswijk kenmerken van een nieuwzakelijk of functionalistische ontwerpopvatting met een heldere rechtlijnige opzet. Het park geldt als een hoogtepunt van naoorlogse tuinarchitectuur en heeft een Rijksmonumentenstatus. Het park is oost-westelijk georiënteerd en vormt een groene (en ecologische) verbinding tussen het Amsterdamse bos en het Amstelpark.</p> <p>Het park bestaat uit diverse delen, Twikkel, De Weide, De Eilanden en het Speelbos, elk met eigen inrichting en sfeer. Rondom het park staan woningen.</p> <p>Het park is geschikt voor kleine tot middelgrote evenementen. Evenementen gericht op samen, gezelligheid en ontmoeten, voor mensen uit de buurt en daarbuiten. Evenementen die het huidige publiek bedienen (het park wordt veel door ouderen bezocht) maar ook 'ontbrekende' doelgroepen (gezinnen, jongeren) weet te betrekken.</p> <p>Het ontmoetingseiland is een stenig eiland (ongeveer 60 m x 60 m) en geschikt voor evenementen. Het stenige deel langs de Buitenveldertselaan is ongeveer 800 m². Het pleintje van het Bloemeneiland is ongeveer 195 m². 'Cannenburg', (230 m x 75 m) in het oostelijk deel van het park, is opgespoten met zand en daardoor draagkrachtig. Ook dat deel is daarmee geschikt voor evenementen, alhoewel er op dat veld geen voertuigen mogen komen.</p> <p>Het is een park en worden als zodanig gebruikt. Het park is niet drukbezocht.</p> <p>Geen productpromotie-activiteiten toegestaan. Hiermee wordt bedoeld de puur op een of meer artikel gerichte promotiecampagnes.</p> <p>Op het ontmoetingseiland is een stroomaansluiting (2x 25 ampère), er is een wateraansluiting aanwezig, er is geen riolaansluiting.</p>
------------------------------------	---

Aantal evenementen per jaar		Waarvan aantal meerdaagse evenementen	Max. aantal evenementdagen per jaar	Totaal max. aantal evenementdagen met 75-85 dB(C) geluidsbelasting	Specificaties
Groot > 2.000 Bezoekers	0	0	0	0	N.v.t.
Middel < 2.000 bezoekers	Afhankelijk van aanvraag	Afhankelijk van aanvraag	5	0	Maximaal 1.500 bezoekers. Een evenement met max. 75 dB(C) duurt max. 2 dagen
Klein < 500 bezoekers	0	0	0	0	N.v.t.
Totaal	Afhankelijk van aanvraag	Afhankelijk van aanvraag	5	0	N.v.t.
- Kleinschalige melding plichtige evenementen zonder vergunning zijn toegestaan.					
Specificaties evenementen		Maximum duur van op-afbouwen Conform stedelijke richtlijn Percentage van locatie dat door het evenement mag worden onttrokken aan de openbaarheid Vergunde evenementen mogen plaatsvinden op het ontmoetingseiland en het stenige deel bij de Buitenveldertselaan, waarbij voor grotere groepen, vooral het ontmoetingseiland geschikt is. Meldingsplichtige evenementen mogen daarnaast ook op Cannenburg en het 'pleintje' van het Bloemeneiland plaatsvinden. Niet twee evenementen tegelijkertijd.			
Specificaties omgeving		Minimale maatregelen ter bescherming van flora en fauna In het park zijn diverse algemene broedvogels aanwezig, ook regelmatig de boomvalk (jaarrond beschermd). In de nabijheid van het Ontmoetingseiland zijn verblijfplaatsen van de rode eekhoorn. Langs de wateren en boven grasvelden is vliegrouete en fourageergebied van vleermuizen (5 soorten). Bij middelzware evenementen dient organisator onderzoek te laten verrichten naar beschermde flora en fauna en preventieve maatregelen te nemen om schade te voorkomen. In ieder geval dienen de volgende maatregelen te worden genomen: - evenementen beperken tot aangewezen zones (Cannenburg en			

	<p>Ontmoetingseiland);</p> <ul style="list-style-type: none"> - Verlichting naar beneden gericht, geen stroboscoop/lichtshow - evenement sluit om maximaal 23.00 uur (geen muziek, licht, publiek); - verlichting tot 23.00 uur en naar beneden gericht en niet op water of in bomen schijnend. <p>Indien nodig (naar oordeel van de stadsecoloog) laat de vergunninghouder een evaluatie achteraf uitvoeren door een daartoe deskundige.</p> <p>Rustperiode tussen evenementen Wanneer evenementen op dezelfde locatie plaatsvinden, moet er 3 weken hersteltijd tussen de evenementen plaats vinden.</p> <p>In relatie tot overige overlast gevende bronnen Het park ligt tussen het Amsterdamse Bos en het Amstelpark in. Ook hierin worden evenementen gehouden. De buurt zit vooral in de invloedssfeer van de grootschalige evenementen van het Amsterdamse bos.</p>
<p>Specificaties bereikbaarheid</p>	<p>Parkeren Er zijn geen grote inpandige autoparkeervoorzieningen in de buurt. Parkeren kan langs het Amstelpark (de oostzijde van het Gijsbrecht van Aemstelpark) of bij het Amsterdamse bos (de westzijde).</p> <p>Bereikbaarheid OV Het park is bereikbaar met het openbaar vervoer. Lokaal met tramlijn 5, metro 51 en bus 62, en met diverse regiobussen vanaf de Amstelveenseweg.</p> <p>Conclusie Het park is bereikbaar met het openbaar vervoer, niet met de trein. Dit, in combinatie met het ontbreken van grootschalige autoparkeervoorzieningen, maakt het qua bereikbaarheid niet geschikt voor een grote toestroom van mensen (dus grote evenementen).</p>
<p>Bijzonderheden</p>	<ul style="list-style-type: none"> - Veld Cannenburg is allen bereikbaar via stoepen op het grasveld. Deze zijn niet verzwaard. Hier mogen maximaal bestelbusjes rijden, en dan nog alleen met rijplaten ter bescherming. - In verband met de monumentale status van het ontmoetingseiland en de monumentale platanen op dat eiland, mag hier geen zwaar materieel komen. Bestelbusjes met aanhanger kan, vrachtwagens niet. De toegangsbrug is hierin niet de beperkende factor. - niets de grond in, niets vastmaken aan bomen. - Bereikbaarheid nood- en hulpdiensten. - Houdt rekening met het doorgaande fietspad op het ontmoetingseiland. Dit is onderdeel van het hoofdnet fiets en dient te worden vrijgehouden. Het ontmoetingseiland mag niet voor wandelaars worden afgesloten, wandelaars moeten altijd vanaf het ontmoetingseiland de naastgelegen park-delen kunnen bereiken.

3.11 Locatieprofiel: Zuidplein



<p>Omschrijving locatie</p>	<p>Het Zuidplein is het voorplein van het Station Zuid. Het is een voetgangersgebied, gelegen tussen Station Zuid, het World Trade Center en de Strawinskylaan. Het plein ligt in het Zuidasgebied.</p> <p>De totale oppervlakte van het plein bedraagt ongeveer 6000 m². Het plein heeft een elementenverharding met veel (vaste) boombakken/zitbanken.</p> <p>Rondom het Zuidplein bevinden zich kantoren, winkels horeca en woningen. Tevens is het de toegang tot het station Zuid, en bevindt zich hier de toegang tot de ondergrondse fietsenkelder.</p> <p>Een evenementenput met nutsvoorzieningen is op het plein aangelegd met een stroomaansluiting (3x 80 ampère).</p> <p>Het Zuidplein is geschikt voor kleine tot middelgrote evenementen. In verband met de transitie van het gebied dient de organisator voorafgaand aan het indienen van de aanvraag voor het evenement met Bureau Zuidas Gemeente Amsterdam contact op te nemen.</p> <p>Hiernaast kan het Zuidplein ten behoeve van de bereikbaarheid bij grote evenementen in andere delen van de stad worden ingezet ter ontlasting van het centrum, het Centraal Station of andere stations.</p>
------------------------------------	--

Aantal evenementen per jaar		Waarvan aantal meerdaagse evenementen	Max. aantal evenementdag -en per jaar	Totaal max. aantal evenementdagen met 75-85 dB(C) geluidsbelasting	Specificaties
Groot > 2.000 Bezoekers	0	0	0	0	N.v.t.
Middel < 2.000 bezoekers	Afhankelijk van aanvraag	4	18	2	- Maximaal 2.000 bezoekers op drukste moment van de dag. - Maximaal 4 evenementen met max. 2 dagen - Evenementen tot 85 dB(C) duren max. 1 dag
Klein < 500 bezoekers	0	0	0	0	N.v.t.
Totaal	Afhankelijk van aanvraag	4	18*	2	N.v.t.
- Kleinschalige melding plichtige evenementen zonder vergunning zijn toegestaan.					
Onder welke voorschriften mag een evenement plaatsvinden?					
Specificaties evenementen	<p>* Het aantal evenementen met een minimale geluidsbelasting (niet uitkomend boven achtergrondgeluid) wordt niet gelimiteerd.</p> <p>Maximum duur van op-afbouwen Conform stedelijke richtlijn</p> <p>Percentage van locatie dat door het evenement mag worden onttrokken aan de openbaarheid In principe mag het hele plein betrokken worden voor het evenement (zie plattegrond), zolang maar rekening gehouden wordt met veiligheid en toegankelijkheid van het station, de omliggende gebouwen en de ingang van de fietsenkelder.</p>				

<p>Specificaties omgeving</p>	<p>Minimale maatregelen ter bescherming van flora en fauna Geen locatiespecifieke aandachtspunten. Flora en Faunawet (zoals zorgplicht) is altijd van toepassing.</p> <p>Rustperiode tussen evenementen en relatie tot overige overlast gevende bronnen Het Zuidplein, Gustav Mahlerplein en George Gershwinplein liggen in elkaar invloedszone. De evenementen moeten dan ook ten opzichte van elkaar worden gezien. Een goede spreiding van zwaarte en locaties is wenselijk.</p> <p>De dienst Zuidas stuurt op spreiding van de evenementen op de drie pleinen.</p> <p>Er dient minimaal twee werkdagen tussen afbouw van het ene en opbouw van het andere evenement te zitten, in verband met de schouw op schade.</p>
<p>Specificaties bereikbaarheid</p>	<p>Parkeren Parkeergelegenheid bevindt zich in de parkeergarages bij het WTC (400 plaatsen) en Gustav Mahlerplein (1900 plaatsen).</p> <p>Bereikbaarheid OV Het plein is via station Zuid goed bereikbaar per openbaar vervoer. Zowel de trein, diverse bussen, de tram en metro stoppen hier.</p> <p>Overige verkeersaspecten Ook bevindt zich onder het Zuidplein een grote fietsenstalling (2500 plekken).</p> <p>Conclusie Het plein is zeer goed bereikbaar.</p>
<p>Bijzonderheden</p>	<ul style="list-style-type: none"> - Bereikbaarheid nood- en hulpdiensten. - Rekening houden met een goede doorgang van treinreizigers van en naar station Zuid. - Rekening houden met de bereikbaarheid van de ondergrondse fietsenstalling. - Er moet rekening gehouden worden met het straatmeubilair (o.a. boombakken). - Onder het plein bevindt zich een parkeergarage en een fietsenstalling, hierdoor mag er absoluut niets de grond in en moet er rekening gehouden worden met een maximale belasting van 250 kg/m².

3.12 Locatieprofiel: Gustav Mahlerplein



<p>Omschrijving locatie</p>	<p>Deze locatie betreft het plein aan de zuidkant van Station Zuid. Rondom het Gustav Mahlerplein bevinden zich woningen, kantoren, winkels, cafe's, restaurants. Richting de Boelelaan ligt het George Gershwinplein en aan de andere kant van Station Zuid ligt het Zuidplein.</p> <p>Het Gustav Mahlerplein kent een deel met een verharding en een deel met een park. In het park zijn uitsparingen gerealiseerd die geschikt zijn voor het houden van evenementen.</p> <p>Het Gustav Mahlerplein is geschikt voor kleine tot middelgrote evenementen. In verband met de transitie van het gebied dient de organisator voorafgaand aan het indienen van de aanvraag voor het evenement met Bureau Zuidas Gemeente Amsterdam contact op te nemen.</p> <p>Het deel voor evenementen is ongeveer 31 bij 110 meter groot. In dit deel bevinden zich ook de plantenbakken en bomen, alleen de uitsparingen hiertussen zijn beschikbaar voor de evenementen.</p> <p>Deze locatie betreft het plein aan de zuidkant van Station Zuid. Rondom het Gustav Mahlerplein bevinden zich kantoren, winkels, cafe's, restaurants en woningen. Het plein wordt door die mensen gebruikt om van a naar b te komen, maar het plein is ook geschikt om te verblijven (veel plek om te zitten) bijvoorbeeld tijdens de lunch.</p> <p>Een evenementenput met nutsvoorzieningen is op het plein aangelegd met</p> <ul style="list-style-type: none"> - stroomaansluiting (3x 80 ampère) - wateraansluiting (3x)
------------------------------------	---

Aantal evenementen per jaar		Waarvan aantal meerdaagse evenementen	Max. aantal evenementdagen per jaar	Totaal max. aantal evenementdagen met 75-85 dB(C) geluidsbelasting	Specificaties
Groot > 2.000 Bezoekers	0	0	0	0	
Middel < 2.000 bezoekers	Afhankelijk van aanvraag	12	34	2	Max. 2.000 bezoekers op drukste moment van de dag. Max. 12 evenementen van 2 dagen Evenementen tot 85 db(C) duren max. 1 dag
Klein < 500 bezoekers	0	0	0	0	
Totaal	Afhankelijk van aanvraag	12*	34*	2	Geen versterkt geluid op zondag vóór 13.00 uur.
- Kleinschalige melding plichtige evenementen zonder vergunning zijn toegestaan.					
Onder welke voorschriften mag een evenement plaatsvinden?					
Specificaties evenementen	<p>* Het aantal evenementen met een minimale geluidsbelasting (niet uitkomend boven achtergrondgeluid) wordt niet gelimiteerd.</p> <p>Maximum duur van op-afbouwen Conform stedelijke richtlijn</p> <p>Percentage van locatie dat door het evenement mag worden onttrokken aan de openbaarheid Zie plattegrond.</p>				

<p>Specificaties omgeving</p>	<p>Minimale maatregelen ter bescherming van flora en fauna Geen locatiespecifieke aandachtspunten. Flora en Faunawet (zoals zorgplicht) is altijd van toepassing.</p> <p>Rustperiode tussen evenementen en relatie tot overige overlast gevende bronnen Het Zuidplein, Gustav Mahlerplein en George Gershwinplein liggen in elkaar invloedszone. De evenementen moeten dan ook ten opzichte van elkaar worden gezien. Een goede spreiding van zwaarte en locaties is wenselijk.</p> <p>De dienst Zuidas stuurt op spreiding van de evenementen op de drie pleinen.</p> <p>Er dient minimaal twee werkdagen tussen afbouw van het ene en opbouw van het andere evenement te zitten, in verband met de schouw op schade.</p>
<p>Specificaties bereikbaarheid</p>	<p>Parkeren Er bevindt zich parkeergelegenheid in omliggende parkeergarages (WTC 1200 plaatsen, Gustav Mahlerplein 1900 plaatsen).</p> <p>Bereikbaarheid OV Het plein is via Station Zuid goed bereikbaar per openbaar vervoer. Zowel met de trein, als bus, metro en tram.</p> <p>Overige verkeersaspecten Er is een fietsenstalling met 3.000 plekken onder het plein.</p> <p>Conclusie De bereikbaarheid is goed.</p>
<p>Bijzonderheden</p>	<ul style="list-style-type: none"> - Bereikbaarheid nood- en hulpdiensten. - Het gebied is een verblijfsgebied met een doorgaand fietspad naar Buitenveldert, bij een evenement dient hiermee rekening gehouden te worden. - Let op de bereikbaarheid van het station, de omliggende gebouwen en de fietskelder. - Er moet rekening worden gehouden met het park, straatmeubilair en plantvakken. - Er mag niets de grond in. - Aandacht voor onnodige nachtelijke werkzaamheden (zoals opbouw van evenement of kunstwerk) ivm nachtrust bewoners.

3.13 Locatieprofiel: George Gershwinplein



Omschrijving locatie		<p>Ten zuiden van het Gustav Mahlerplein ligt het George Gershwinplein. Tussen het George Gershwinplein en de De Boelelaan bevindt zich de Boelegracht. Aan het plein wordt gewoond, gewerkt en is een hotel gelegen.</p> <p>Het George Gershwinplein is geschikt voor kleine tot grote evenementen. In verband met de transitie van het gebied dient de organisator voorafgaand aan het indienen van de aanvraag voor het evenement met Bureau Zuidas Gemeente Amsterdam contact op te nemen.</p> <p>Het plein heeft een totale oppervlakte van ongeveer 2800 m².</p> <p>Het is over het algemeen een rustig plein waar men op bankjes kan zitten langs het water, of gebruik kan maken van de jeu de boulesbaan.</p> <p>Een evenementenput met nutsvoorzieningen is op het plein aangelegd met:</p> <ul style="list-style-type: none"> - wateraansluiting (1x) - stroomaansluiting (2x 80 ampère) 			
Aantal evenementen per jaar		Waarvan aantal meerdaagse evenementen	Max. aantal evenementdagen per jaar	Totaal max. aantal evenementdagen met 75-85 dB(C) geluidsbelasting	Specificaties
Groot > 2.000 bezoekers	Afhankelijk van aanvraag	8	24	2	- Max. 4.000 bezoekers op drukste moment van de dag. - Evenementen tot 85 db(C) duren max 1 dag
Middel < 2.000 bezoekers	0	0	0	0	
Klein < 500 bezoekers	0	0	0	0	
Totaal		Afhankelijk van aanvraag	Afhankelijk van aanvraag	2	Aantal evenementen met min. geluidsbelasting (niet uitkomend boven reguliere achtergrondgeluiden) wordt niet gelimiteerd.

- Kleinschalige melding plichtige evenementen zonder vergunning zijn toegestaan.

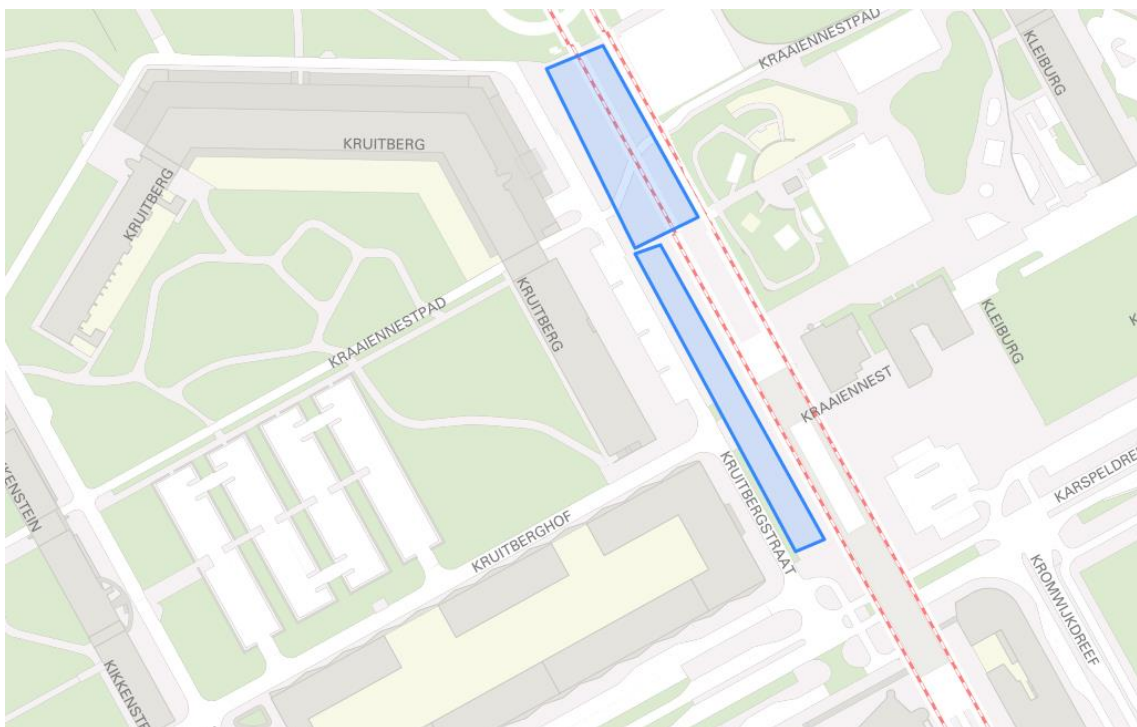
Onder welke voorschriften mag een evenement plaatsvinden?

Specificaties evenementen	Maximum duur van op-afbouwen Conform stedelijke richtlijn. Percentage van locatie dat door het evenement mag worden onttrokken aan de openbaarheid Zie plattegrond. De Lex van Deldenbrug is ontworpen om onderdeel te kunnen zijn van een evenement. De doorgang dient bij voorkeur wel gewaarborgd te blijven.
Specificaties omgeving	Minimale maatregelen ter bescherming van flora en fauna Geen locatiespecifieke aandachtspunten. Flora en Faunawet (zoals zorgplicht) is altijd van toepassing. Rustperiode tussen evenementen en relatie tot overige overlast gevende bronnen Het Zuidplein, Gustav Mahlerplein en George Gershwiplein liggen in elkaar invloedszone. De evenementen moeten dan ook ten opzichte van elkaar worden gezien. Een goede spreiding van zwaarte en locaties is wenselijk. De dienst Zuidas stuurt op spreiding van de evenementen op de drie pleinen. Er dient minimaal twee werkdagen tussen afbouw van het ene en opbouw van het andere evenement te zitten, in verband met de schouw op schade.
Specificaties bereikbaarheid	Parkeren Er bevindt zich parkeergelegenheid in omliggende parkeergarages (WTC 1200 plaatsen, Gustav Mahlerplein 1900 plaatsen). Bereikbaarheid OV Het plein is via Station Zuid goed bereikbaar per openbaar vervoer, zowel met de trein, bus, tram als metro. Overige verkeersaspecten In de nabijheid, namelijk onder het Gustav Mahlerplein, is een fietsenstalling met 3.000 plekken onder het plein. Conclusie Het plein is goed bereikbaar.

Bijzonderheden	<ul style="list-style-type: none">- Bereikbaarheid nood- en hulpdiensten.- Rekening houden met de gracht waaraan het plein is gelegen.- Er mag niets de grond in.- De brug is ontworpen om er ook gebruik van te kunnen maken met evenementen. Zoveel mogelijk dient wel de doorgang voor fietsers en voetgangers plaats te kunnen vinden.- Aandacht voor onnodige nachtelijke werkzaamheden (zoals opbouw van evenement of kunstwerk) ivm nachtrust bewoners.
-----------------------	--

4 Zuidoost

4.1 Locatieprofiel: Winkelcentrum Kameleon

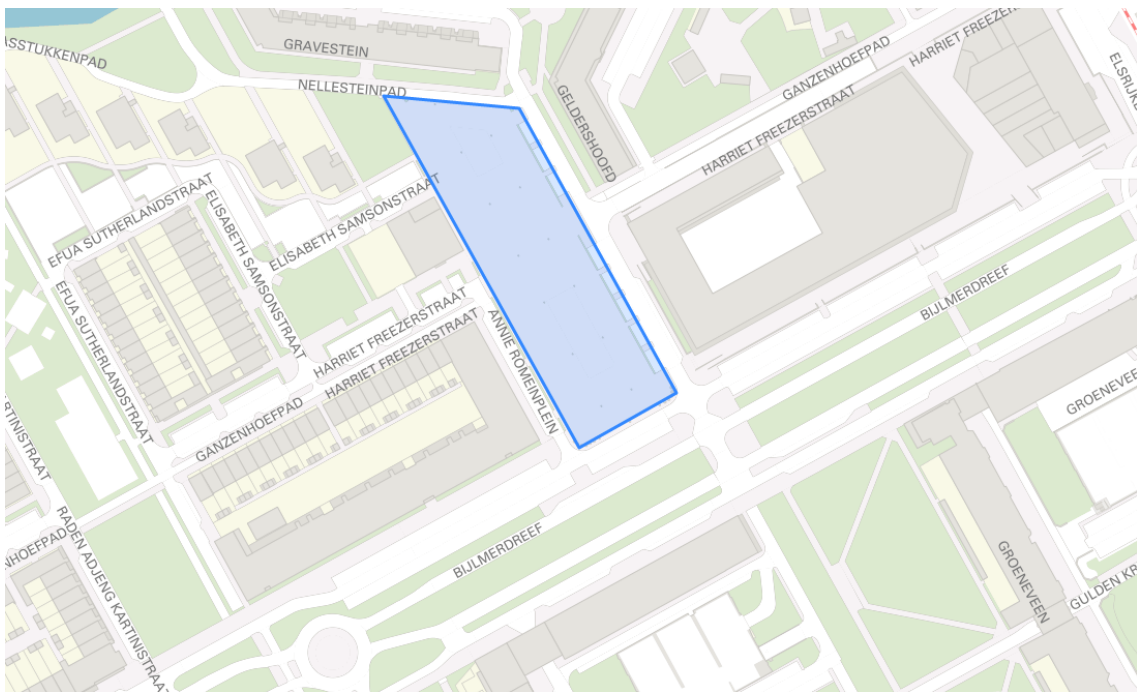
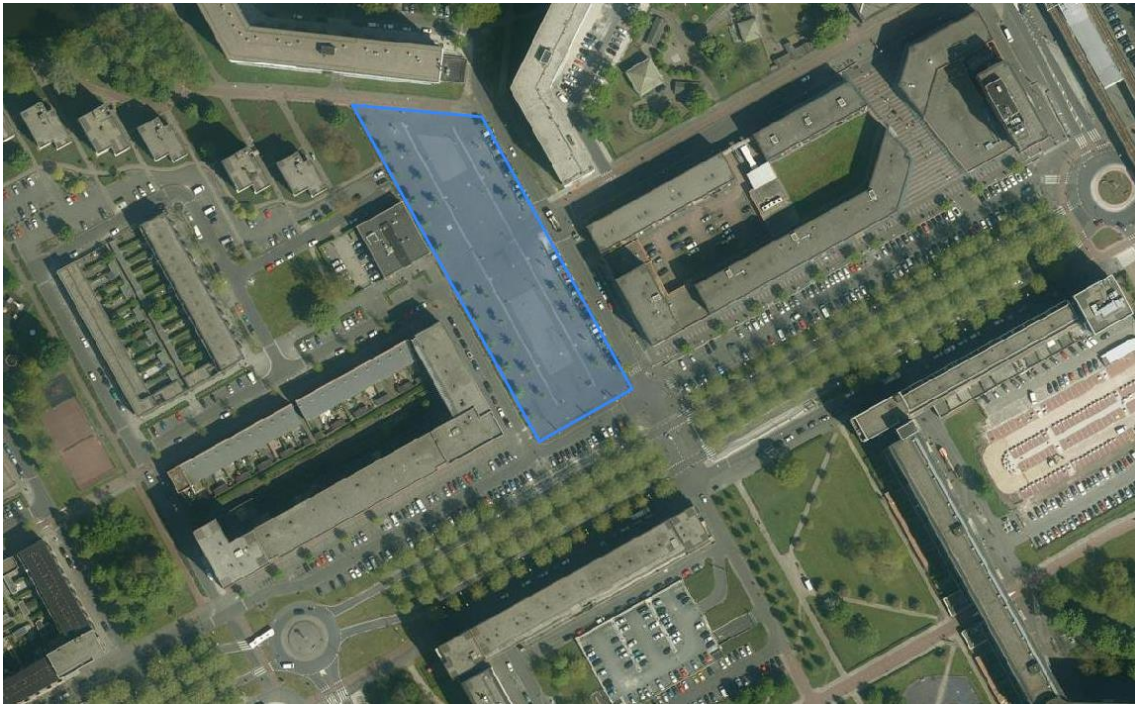


Omschrijving locatie		<p>Het terrein ligt midden in de woonwijk met nabijgelegen winkelcentrum en woningen. Wekelijks is er een markt op de dinsdag.</p> <p>Promotieactiviteiten en ander soort activiteiten en evenementen die de economische positie verstreken van het winkelgebied en aansluiting zoeken bij het Winkelcentrum.</p> <p>Evenementen met aantrekkingskracht voor een breed publiek, aantallen bezoekers < 2000. Bijvoorbeeld, dans, muziek, film maatschappelijk- en of culturele activiteiten.</p> <p>Ten behoeve van evenementen in het winkelgebied Kameleon met de markt wordt een onderscheid gemaakt tussen :</p> <ul style="list-style-type: none"> - promotionele activiteiten die een bijdrage leveren aan de economische versterking van het winkelgebied - andere activiteiten die niet direct aan economische versterking gerelateerd zijn. - <p>De grootte van het winkelgebied:</p> <ul style="list-style-type: none"> - Ca. 1530 m² exclusief marktopstelling - Circa 3000 m² inclusief marktopstelling <p>Er zijn voorzieningen aanwezig voor de weekmarkt: elektra, riolering, water en ankers.</p>			
Aantal evenementen per jaar		Waarvan aantal meerdaagse evenementen	Max. aantal evenementdagen per jaar	Max. aantal evenementdagen met 75-85 dB(C) geluidsbelasting	Specificaties
Groot > 2.000 Bezoekers	0	0	0	0	N.v.t.
Klein/ Middel < 2.000 bezoekers	10	8	19	3 (waarvan 2 max. 80 dB(C))	<p>Max 2 braderieën</p> <p>Max 3 thema-markten</p> <p>Maximale duur meerdaags is 2 dagen, muv 3 dagen voor het evenement de openlucht bioscoop</p>
Totaal	10	8	19	3	N.v.t.

Onder welke voorschriften mag een evenement plaatsvinden?	
Specificaties evenementen	<p>Maximum duur van op-afbouwen Conform stedelijke richtlijn. Na een evenement voorafgaand aan een marktdag moet het terrein uiterlijk 06:00 uur schoon opgeleverd worden op de marktdag.</p>
Specificaties bereikbaarheid	<p>Parkeren In de nabijgelegen parkeergarage van Winkelcentrum Kameleon en in de parkeervakken langs de Karspeldreef is er mogelijkheid voor parkeren.</p> <p>Bereikbaarheid OV De locatie is per openbaar vervoer te bereiken via metrostation Kraaiennest en diverse buslijnen.</p> <p>Overige verkeersaspecten bij evenementen Het terrein is toegankelijk voor voetgangers en fietsers. Bij het winkelcentrum en het metrostation bevinden zich fietsenstallingen.</p> <p>Conclusie Redelijke bereikbaarheid.</p>
Bijzonderheden	<ul style="list-style-type: none"> - Deelname aan braderieën alleen door gevestigde ondernemers uit het winkelgebied, met uitzondering van een aantal kramen voor ambachtelijke activiteiten en info stands. Opstelling van de kramen behoeft de goedkeuring van de politie en brandweer en gebiedsmakelaar. - De brandweer- en calamiteitenroutes vrijlaten. Deze routes op de tekening bij de vergunningaanvraag aangeven in overleg met verschillende adviesdiensten (politie, brandweer, e.d.). - Voor thema-markten geldt: <ul style="list-style-type: none"> o Minimaal 20% van de ondernemers uit het winkelgebied o Specifiek (eenduidig) thema gericht op duurzaamheid, lokale en/of biologische producten of ander duidelijk omliggend thema en is bovendien kwalitatief hoogwaardig. De lijsten van deelnemende standhouders worden van te voren overlegd om te toetsen of er aan deze eisen wordt voldaan. - Een algemene beperking bij de winkelgebieden: 1 weekend voor het zomerfestival (Nelson Mandela Park), 1 weekend tijdens het zomer festival en 3 weekenden na het zomerfestival zijn alleen stille evenementen toegestaan. - Op de marktdag is het terrein niet beschikbaar voor een evenement. - Directe nabijheid locatie Kraaiennest Plein (nieuwe evenementenlocatie) - Verplicht geluidsarm weekend tussen weekenden met maximale geluidbelastingen in het winkelgebied of in de directe omgeving.

	<ul style="list-style-type: none">- Afhankelijk van het evenement zijn meerdere geluidsbronnen toegestaan.- Afstemming met organisatoren van en over activiteiten in de omgeving.- Streven naar activiteiten/ evenementen met kwaliteit (vernieuwend, aantrekkelijk, uitnodigend, e.d.)- Promotieactiviteiten waarbij staanplaatsen (ambulante handel) worden ingenomen worden in collectieve vorming vanuit de winkeliersvereniging georganiseerd of bestaan voor minimaal 25% uit de gevestigde ondernemers in het winkelcentrum.- Op het nabijgelegen Kraaiennestplein wordt jaarlijks een openlucht (Bioscoop) evenement georganiseerd.
--	---

4.2 Locatieprofiel: Winkelcentrum Ganzenpoort, Annie Romeinplein

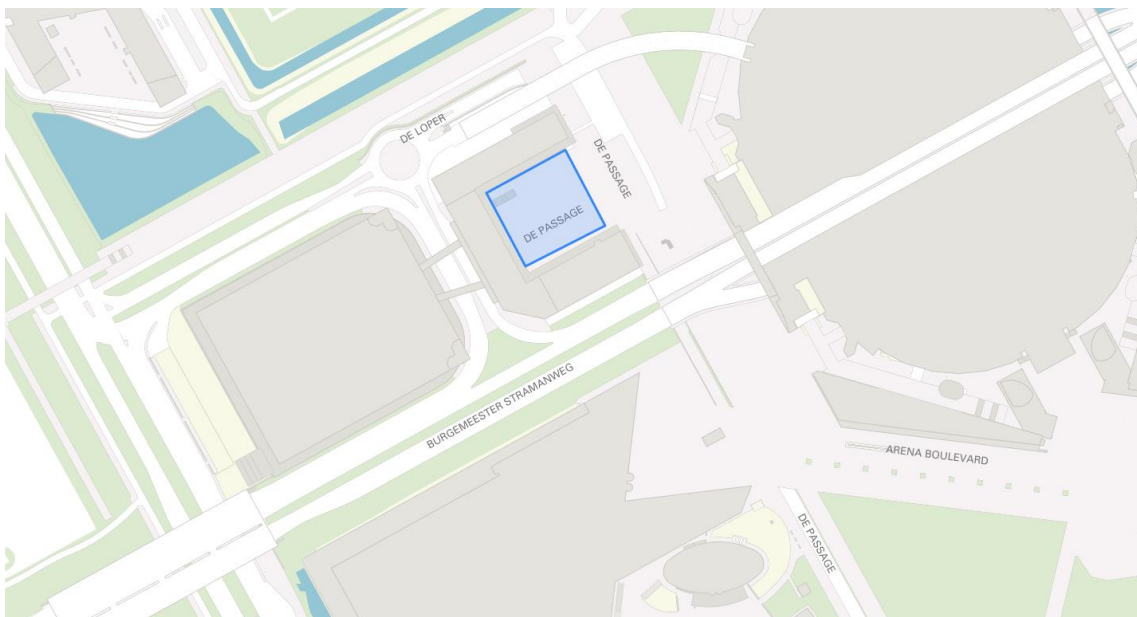



Omschrijving locatie		<p>Winkelcentrum midden in de woonwijk, er is beperkt parkeergelegenheid, de weekmarkt vindt op zaterdag plaats. Er dient rekening te worden gehouden met omwonenden en andere winkelgebieden.</p> <p>Promotieactiviteiten en ander soort activiteiten en evenementen die de economische positie verstreken van het winkelgebied en aansluiting zoeken bij het Winkelcentrum.</p> <p>Evenementen met aantrekkingskracht voor een breed publiek, aantallen bezoekers < 2000. Bijvoorbeeld: dans, muziek en cultuur.</p> <p>Ten behoeve van evenementen in het winkelgebied Kameleon met de markt wordt een onderscheid gemaakt tussen :</p> <ul style="list-style-type: none"> - promotionele activiteiten die een bijdrage leveren aan de economische versterking van het winkelgebied - andere activiteiten die niet direct aan economische versterking gerelateerd zijn. <p>Grootte van het winkelgebied:</p> <ul style="list-style-type: none"> - Ca. 10.080 m² <p>De volgende voorzieningen zijn de markt aanwezig: elektra, riolering, water en ankers.</p>			
Aantal evenementen per jaar		Waarvan aantal meerdaagse evenementen	Max. aantal evenementdagen per jaar	Max. aantal evenementdagen met 75-85 dB(C) geluidsbelasting	Specificaties
Groot > 2.000 Bezoekers	0	0	0	0	N.v.t.
Middel + klein < 2.000 bezoekers	10	8	22	2	Max 3 braderieën Max 2 thema-markten 1 meerdaags evenement mag 6 dagen duren (Hemelvaart Kermis)
Totaal	10	8	22	2	N.v.t.

Onder welke voorschriften mag een evenement plaatsvinden?	
Specificaties evenementen	<p>Maximum duur van op-afbouwen Conform stedelijke richtlijn. Op de marktdag is het terrein niet beschikbaar voor een evenement. Na een evenement voorafgaand aan een marktdag moet het terrein uiterlijk 06:00 uur schoon opgeleverd worden op de marktdag.</p>
Specificaties bereikbaarheid	<p>Parkeren Er bevindt zich beperkte parkeergelegenheid; parkeren kan in de parkeervakken rondom het terrein en voor winkelcentrum Ganzenpoort, in de parkeergarage Gooioord en parkeergarage Groeneveen.</p> <p>Bereikbaarheid OV Het plein is bereikbaar via metrostation Ganzenhoef en per bus (de loopafstand van station Ganzenhoef bedraagt ongeveer 280 m).</p> <p>Overige verkeersaspecten bij evenementen Het plein is toegankelijk voor voetgangers en op niet marktdagen voor fietsers. Bij het winkelcentrum, rondom het plein en bij het metrostation bevinden zich fietsenstallingen.</p> <p>Conclusie Redelijke bereikbaarheid</p>
Bijzonderheden	<ul style="list-style-type: none"> - Deelname aan braderieën alleen door gevestigde ondernemers in het winkelgebied, met uitzondering van een aantal kramen voor ambachtelijke activiteiten en info stands. Opstelling van de kramen behoeft de goedkeuring van de politie en brandweer en gebiedsmakelaar. - De brandweer- en calamiteitenroutes vrijlaten. Deze routes op de tekening bij de vergunningaanvraag aangeven in overleg met verschillende adviesdiensten (politie, brandweer, e.d.). - Voor thema-markten geldt: <ul style="list-style-type: none"> o Minimaal 20% van de ondernemers uit het winkelgebied o Specifiek (eenduidig) thema gericht op duurzaamheid, lokale en/of biologische of ander duidelijk omliggend thema en is bovendien kwalitatief hoogwaardig. De lijsten van deelnemende standhouders worden van te voren overlegd om te toetsen of er aan deze eisen wordt voldaan. - Een algemene beperking bij de winkelgebieden: 1 weekend voor het zomerfestival, 1 weekend tijdens het zomer festival en 3 weekenden na het zomerfestival in het Nelson Mandelapark zijn alleen stille evenementen toegestaan. - Op de marktdag is het terrein niet beschikbaar voor een evenement. - Als vanaf de rotonde (Bijlmerdreef) de toegangsweg naar het winkelcentrum wordt afgesloten, dienen verkeersregelaars te worden in gezet.

	<ul style="list-style-type: none">- Reguleren overlast van de overstekende bezoekers van en naar het metrostation Ganzenhoef.- Verplicht geluidsarm weekend tussen weekenden met maximale geluidbelastingen in het winkelgebied of in de directe omgeving. - Afhankelijk van het evenement zijn meerdere geluidsbronnen toegestaan. - Afstemming met organisatoren van en over activiteiten in de omgeving. - Streven naar activiteiten/ evenementen met kwaliteit (vernieuwend, aantrekkelijk, uitnodigend, e.d.) - Promotieactiviteiten waarbij staanplaatsen (ambulante handel) worden ingenomen worden in collectieve vorming vanuit de winkeliersvereniging georganiseerd of bestaan voor minimaal 25% uit de gevestigde ondernemers in het winkelcentrum.
--	--

4.3 Locatieprofiel: Ziggoplein



Omschrijving locatie		<p>Het Ziggoplein bevindt zich direct voor de Ziggo Dome. Het gebied op en rond het plein is een multifunctioneel gebied met verschillende gebruikers en bezoekers. Het terrein is geschikt voor kleinschalige evenementen ter ondersteuning van evenementen in de Ziggo Dome, het nabijgelegen hotel en/of evenementen in het aan het plein gelegen café. Het Ziggoplein heeft een relatief klein oppervlak, vanwege de aanwezigheid van vrije stroken langs de bebouwing. Bij evenementen in de Ziggo Dome dienen bezoekersstromen zich aan via het plein.</p> <p>Op het plein is ambulante handel niet toegestaan. Dit plein valt binnen de beperkingen die gelden voor het beheersgebied, zoals is opgenomen in het beleid van 18 maart 2003 inzake de staanplaatsen en venten nabij Amsterdam Arena en omgeving.</p> <p>Ondergrond: betonplaat, stenen (zwart witte stippen bekleding)</p> <p>Grootte 1000 m²</p> <p>De volgende voorzieningen zijn aanwezig voor evenementen: elektra.</p>			
Aantal evenementen per jaar		Waarvan aantal meerdaagse evenementen	Max. aantal evenementdagen	Max. aantal evenementdagen met 75-85dB(C) geluidsbelasting	Specificaties
Groot > 2.000 Bezoekers	0	0	0	0	n.v.t.
Middel + klein < 2.000 bezoekers	12	10	22	2	n.v.t.
Totaal	12	10	22	2	n.v.t.
Onder welke voorschriften mag een evenement plaatsvinden?					
Specificaties evenementen		Maximum duur van op-afbouwen Conform stedelijke richtlijn.			
Specificaties bereikbaarheid		<p>Parkeren Parkeren is mogelijk in de nabij gelegen parkeergarages P1, P3, P4, P5 en P6.</p> <p>Bereikbaarheid OV De locatie is te bereiken via metro-, trein- en busstation Amsterdam Bijlmer Arena.</p> <p>Voetgangers en fietsers Het Ziggo plein is toegankelijk voor voetgangers.</p>			

	<p>Overige verkeersaspecten bij evenementen Onder station Bijlmer-Arena, op de Arena Boulevard en ter hoogte van Villa ArenA bevinden zich fietsenstallingen.</p> <p>Conclusie Goede bereikbaarheid</p>
<p>Bijzonderheden</p>	<ul style="list-style-type: none"> - Er is een regiegroep Verkeer en Evenementen. Deze richt zich vooral op de activiteiten in de ArenaA, Ziggo Dome, AFAS live, Endemol en Borchland. - Strook van vier meter vanaf de gevel vrij houden voor calamiteiten en de toegangen en nooduitgangen vrijhouden. - De calamiteitenroutes (nood- en hulpdiensten) vrijlaten op de Arena Boulevard. Na overleg met brandweer, politie en rayonmanager/ beheerder, op grond van de laatste stand van zaken, de vrij te laten routes aangeven op de tekening bij de vergunning. Bij het Stadsdeel is een kaart aanwezig met daarop de calamiteitenroutes ingetekend. - Bij samenloop met andere evenementen (ArenaA, ArenaPark, Afas Live, Ziggo Dome) in de omgeving vindt een afweging plaats van belangen en de openbare orde en veiligheid. - DJ's op balkon behandelen als evenement vanwege publiek op het plein. - Afstemming met Stadsdeel / beheerder is vereist. - Afstemming met de terrasexploitanten, hotel en Ziggo Dome (in verband met de aanvalsroutes hulpdiensten) is vereist. - Bij evenementen in de Ziggo Dome beperkte mogelijkheid voor buitenevenementen i.v.m. toestroom bezoekers.

4.4 Locatieprofiel: ArenA boulevard



Omschrijving locatie		<p>De ArenAboulevard is een evenementen -, kantoren -, winkel - en horecagebied met buiten terrassen. Op en rondom de boulevard en in de directe omgeving bevinden zich diverse hotels. Het evenemententerrein bevindt zich in een multifunctioneel gebied met verschillende gebruikers en bezoekers. Deze multifunctionaliteit dient te allen tijde geborgd te blijven. Voor deze functies dient het gebied aantrekkelijk te zijn en te blijven.</p> <p>De Arena Boulevard is geschikt voor evenementen die een binding hebben met de ondernemingen aan de Arenaboulevard. Verder leent de locatie zich voor hoogwaardige sportevenementen. Van belang is dat evenementen op de Arena Boulevard de samenhang in en de aantrekkingskracht van het gebied versterken. Evenementen dragen bij aan het aanzicht van de Arena Boulevard en een toevoeging te zijn aan het open karakter van de boulevard. Een afwisselende programmering passend bij het gebied. Waar mogelijk wordt er een connectie gezocht met het stadsdeel. Uitbreiding van de bestaande straathandel / ambulante handel is niet toegestaan. Er zijn 2 locaties voor evenementen op de Arena Boulevard. Deze locaties zijn beperkt geschikt voor kleinschalige evenementen.</p> <p>Ondergrond: betonplaat, stenen.</p> <p>Grootte van de 2 evenementenlocaties op de boulevard: 600 en 800 m2.</p> <p>Voor evenementen is elektra aanwezig.</p>			
Aantal evenementen per jaar		Waarvan aantal meerdaagse evenementen	Max. aantal evenementdagen per jaar	Max. aantal evenementdagen met 75-85dB(C) geluidsbelasting	Specificaties
Groot > 2.000 Bezoekers	0	0	0	0	N.v.t.
Middel + klein < 2.000 bezoekers	12	12	25	0	Maximale duur is 2 dagen, muv eenmaal 3-daags evenement
Totaal	12	12	25	0	N.v.t.
Onder welke voorschriften mag een evenement plaatsvinden?					
Specificaties evenementen		Maximum duur van op-afbouwen Conform stedelijke richtlijn.			
Specificaties omgeving		In relatie tot overige overlast gevende bronnen Arena Park ligt op circa 450 meter van de woningen aan de Boris Pasternakstraat. Verder bevinden zich er hotels en woningen (Bijlmerplein).			

<p>Specificaties bereikbaarheid</p>	<p>Parkeren Parkeren is mogelijk in de nabij gelegen parkeergarages P1, P3, P4, P5 en P6.</p> <p>Bereikbaarheid OV De locatie is te bereiken via metro-, trein- en busstation Amsterdam Bijlmer Arena.</p> <p>Voetgangers en fietsers De Arena Boulevard is voetgangersgebied.</p> <p>Overige verkeersaspecten bij evenementen Onder station Bijlmer-Arena, op de Arena Boulevard en ter hoogte van Villa ArenA bevinden zich fietsenstallingen.</p>
<p>Bijzonderheden</p>	<ul style="list-style-type: none"> - De calamiteitenroutes (nood- en hulpdiensten) vrijlaten op de Arena Boulevard. Na overleg met brandweer, politie en rayonmanager/ beheerder, op grond van de laatste stand van zaken, de vrij te laten routes aangeven op de tekening bij de vergunning. - Bij samenloop met andere evenementen (ArenA, Arenapark, Afas Live, Ziggo Dome) en omgeving vindt een kritische afweging plaats van belangen en de openbare orde en veiligheid - Afstemming met Stadsdeel / beheerder is vereist. - Afstemming met de terrasuitbaters (dit ook in verband met de vrij te laten routes i.v.m. calamiteiten / brandweer) is vereist.

4.5 Locatieprofiel: Nelson Mandelapark



<p>Omschrijving locatie</p>	<p>Het Nelson Mandelapark is een stadspark met speeltoestellen, BBQ-plaats en aangelegen sportpark. Het park bevindt zich midden in de wijk. Evenementen die passen bij de functies van het park en de gewenste sfeer en thema's: sport, natuur, ontmoeting en cultuur uitdragen. Het park ligt midden in de Bijlmer. Doelgroep bezoekers is voor belangrijkste deel de bewoners van de Bijlmer.</p> <p>In het park zijn er twee evenemententerreinen te weten; de grote weide en de kleine weide. De grote weide in het park is een evenementenlocatie en is de traditionele plek voor het jaarlijkse zomerfestival, Kwaku Summer Festival. De kleine ligweide is geschikt voor klein tot midden grote evenementen.</p> <p>Ondergrond: versterkt gras en drainage. Groen en water. Recreatiegebied.</p> <ul style="list-style-type: none"> - Grootte: Grote weide Ca. 25.000 m² - Grootte: Kleine weide Ca. 12.672 m² - Gebruik locatie en publieksprofiel: Evenementenlocatie Recreatiegebied. - Voorzieningen: <ul style="list-style-type: none"> • elektra: nee • riolering: nee • water: nee • ankers: nee
------------------------------------	--

Aantal evenementen per jaar	Waarvan aantal meerdaagse evenementen	Max. aantal evenementdagen per jaar	Max. aantal evenementdagen met 75-85dB(C) geluidsbelasting	Specificaties	
Grote Weide					
Groot >2000 bezoekers	1	1	10	10	Grote weide max 23.000 bezoekers Bedoeld voor het Zomerfestival
Middel < 2.000 Bezoekers	1	1	2	0	N.v.t.
Klein < 500 bezoekers	1	1	2	0	N.v.t.
Kleine weide					
Groot >2000 bezoekers	0	0	0	0	N.v.t.
Middel < 2.000 Bezoekers	2	2	4	0	N.v.t.
Klein < 500 bezoekers	2	2	4	0	N.v.t.
Totaal hele locatie	7	7	22	10	N.v.t.
<p>- Deze locatie is onderzocht op akoestische geschiktheid. De resultaten zijn vastgelegd in het 'Onderzoek Evenementenlocaties 2017' van het Geluidbureau, in opdracht van de gemeente Amsterdam. Deze studie is te vinden op de website van de gemeente Amsterdam.</p>					
Onder welke voorschriften mag een evenement plaatsvinden?					
Specificaties evenementen	Maximum duur van op-afbouwen Conform stedelijke richtlijn. Percentage van locatie dat door het evenement mag worden onttrokken aan de openbaarheid Binnen de grenzen van de evenementenlocatie (zie kaart). Dit betreft meer dan 25% van het totale park, echter het gaat hier om 1 evenement op				

	jaarbasis.
Specificaties omgeving	<p>Maatregelen bescherming flora, fauna en bodem algemeen Om aan de Wet Natuurbescherming te voldoen en om blijvende schade aan een park te voorkomen heeft de organisator van een groot evenement (> 2000) de verantwoordelijkheid om:</p> <ul style="list-style-type: none"> - tijdig (bij voorkeur 2 maanden voor aanvang) kennis te nemen, dan wel te laten opstellen door een erkend stadsadviseur/ecoloog: een quick scan flora fauna; - als hierbij beschermde soorten worden aangetroffen, mitigerende maatregelen te treffen en te bekostigen; - een actuele quickscan flora & fauna – en indien van toepassing de eraan verbonden mitigerende maatregelen – als onderdeel van de ruimtelijke onderbouwing bij de vergunningsaanvraag aan te leveren. <p>Heeft de gemeente de verantwoordelijkheid om:</p> <ul style="list-style-type: none"> - een actueel groen- en bodemadvies voorafgaande aan het evenementenseizoen beschikbaar te stellen, op basis waarvan randvoorwaarden worden meegegeven over gebruik- en bescherming van het evenemententerrein. - een monitor uit te voeren tijdens en kort na het evenement, om effecten op beschermde soorten en het evenemententerrein te beoordelen. <p>Rustperiode tussen evenementen op de grote ligweide Minimaal 6 weken (rekening houdend met afbouw eerste evenement en opbouw daaropvolgende evenement).</p> <p>In relatie tot overige overlast gevende bronnen Rekening houden met evenement aan Anton de Komplein. Evenementen op de grote ligweide vinden niet tegelijkertijd plaats met evenementen op het Anton de Komplein. Tussen de evenementen op deze locaties moet er minimaal 2 weken rustperiode tussentijds plaatsvinden.</p>
Specificaties bereikbaarheid	<p>Parkeren De reguliere Parkeergarages in de buurt. Het zomerfestival maakt tijdelijk gebruik van tijdelijk ingerichte parkeerplaatsen op bouwlocaties rondom het Nelson Mandelapark.</p> <p>Bereikbaarheid OV Het Nelson Mandelapark is te bereiken via metro-, trein- en busstation Amsterdam Bijlmer ArenA en via de busverbinding op o.a. Bijlmerdreef.</p> <p>Overige verkeersaspecten bij evenementen Bij het Bijlmer Parktheater bevindt zich een fietsenstalling. Bij grote evenementen worden verkeersregelaars ingezet om parkeren in de omliggende woongebieden te beperken.</p> <p>Conclusie Redelijke bereikbaarheid</p>
Bijzonderheden	<ul style="list-style-type: none"> - Het Zomerfestival wordt sinds 1975 gehouden in het Nelson Mandelapark, voorheen het Bijlmerpark. Het zomerfestival, voorheen het Kwakoe festival, voert de naam Kwaku Summer Festival.

4.6 Locatieprofiel: Gaasperplas



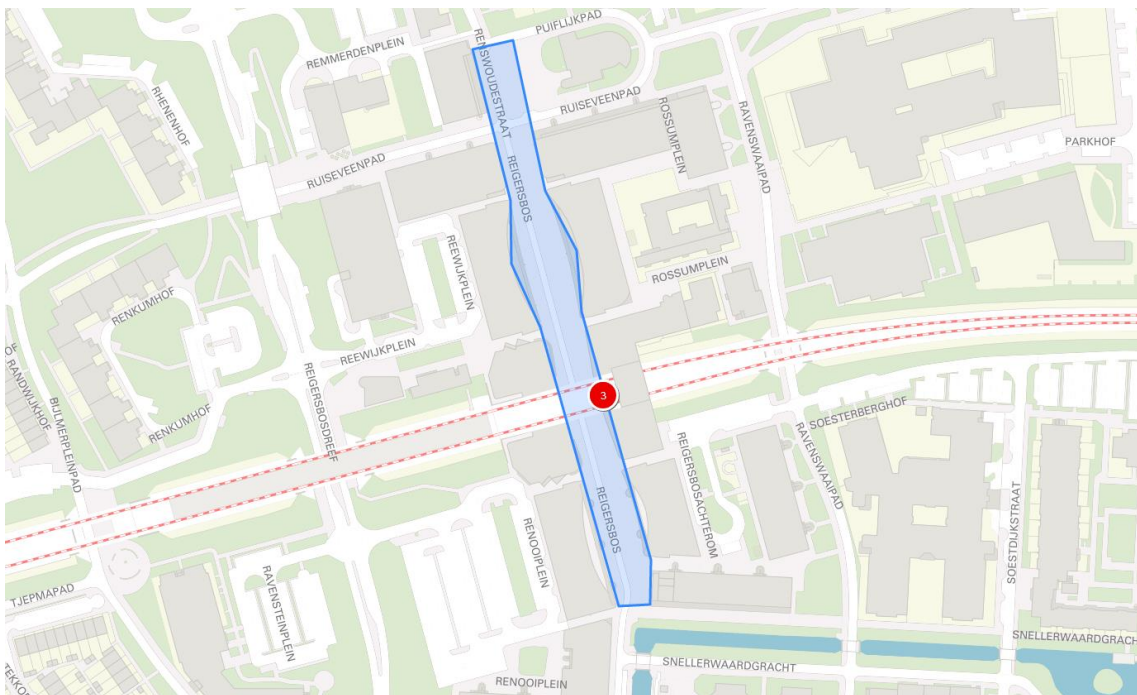
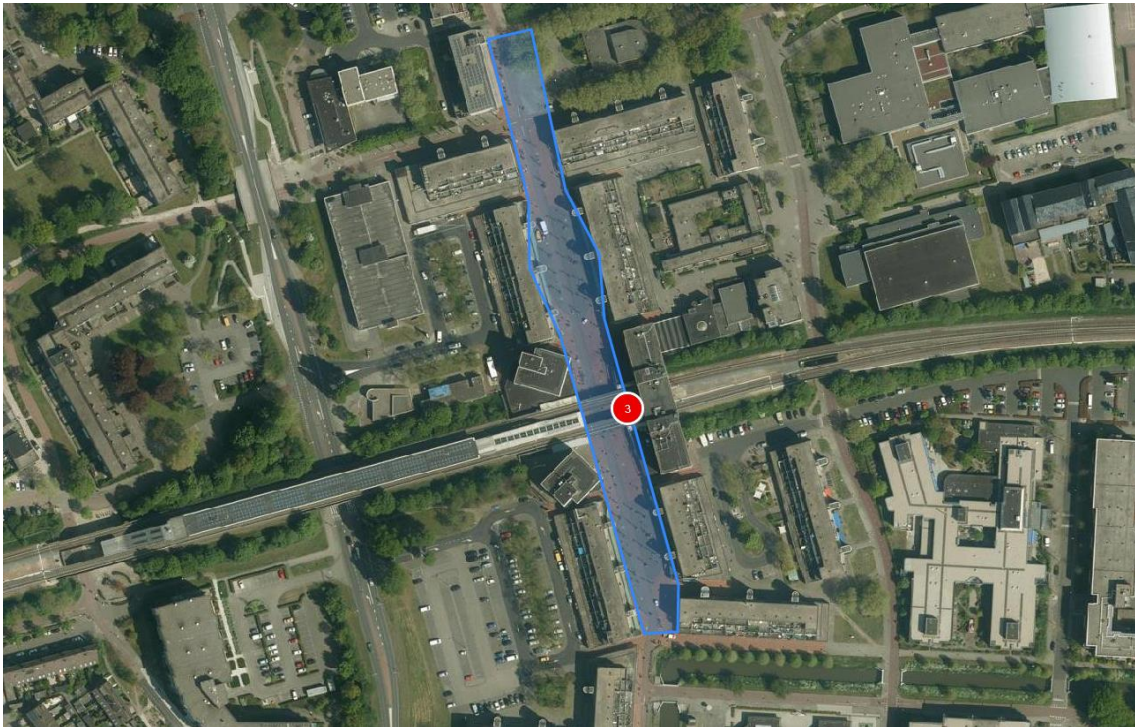
Omschrijving locatie	<p>Locatie Gaasperplas is gelegen in het Gaasperpark. Deze groene locatie is in de nabijheid van woongebied. Er zijn diverse recreatiegebieden met stranden, speeltoestellen voor kinderen, surfstrand, dagkampeerterrein en ruitpaden. Er bevinden zich drie evenemententerreinen om de Gaasperplas: Noordoever, Zuidoostoever en de Zuidoever.</p> <p>Noordoever Grootte: 41.000 m2 Gebruik locatie en publieksprofiel: Recreatiegebied, evenementenlocatie. Voorzieningen: elektra: nee riolering: nee (m.u.v. waterspeelplaats) water: nee (m.u.v. waterspeelplaats) ankers: nee Voorzieningen elektra en water worden mobiel aangelegd door organisator.</p> <p>Zuidoostoever Grootte: Ca. 11.400m2. De sloot met bomen aan de zuidkant behoort niet bij het evenemententerrein. Gebruik locatie en publieksprofiel: Recreatiegebied, evenementenlocatie. Voorzieningen: elektra: nee riolering: ja water: ja ankers: nee toiletgebouw aanwezig</p> <p>Zuidoever Grootte: Ca. 14.500 m2 inclusief de zandstranden Ca. 10.725 m2 exclusief de zandstranden Gebruik locatie en publieksprofiel: Recreatiegebied, evenementenlocatie. Voorzieningen: elektra: ja riolering: ja water: ja ankers: nee toiletgebouw aanwezig</p>
-----------------------------	--

Aantal evenementen per jaar	Waarvan aantal meerdaagse evenementen		Max. aantal evenementdagen per jaar	Max. aantal evenementdagen met 75-85dB(C) geluidsbelasting	Specificaties
Zuidoost Oever					
Groot > 2000 bezoekers	3	3	6	2	Maximaal 6000 bezoekers Maximaal 1 dance evenement
Middel < 2.000 bezoekers	1	1	2	0	Buurtgericht/ buurtinitiatief
Klein < 500 bezoekers	1	1	2	0	Buurtgericht/ buurtinitiatief
Zuid Oever					
Groot >2.000	3	1	5	0	Maximaal aantal bezoekers 3.000
Middel < 2.000 bezoekers	0	0	0	0	N.v.t.
Klein < 500 bezoekers	0	0	0	0	N.v.t.
Noord Oever					
Groot > 2.000 bezoekers	3	3	6	4	Maximaal één dance-evenement tweedaags met maximaal 20.000 bezoekers. Overige twee evenementen: 1 Live muziek evenement (geen dance festival) van maximaal 20.000 bezoekers, en 1 buurtgebonden evenement max. 15.000 bezoekers
Middel < 2.000 bezoekers	1	1	2	0	Buurtgericht / buurtinitiatief
Klein < 500 bezoekers	1	1	2	0	Buurtgericht / buurtinitiatief
Totaal Gaasperplas	13	11	25	6	N.v.t.
<ul style="list-style-type: none"> - Deze locatie is onderzocht op akoestische geschiktheid. De resultaten zijn vastgelegd in het 'Onderzoek Evenementenlocaties 2017' van het Geluidbureau, in opdracht van de gemeente Amsterdam. Deze studie is te vinden op de website van de gemeente Amsterdam. - Op deze locatie kan onder meewindcondities een meteo-correctie van 3 dB(C) worden toegepast conform hetgeen is vastgelegd in het Meet- en rekenprotocol (bijlage I van de beleidsregel "Geluidbeleid voor evenementen in Amsterdam"). 					

Onder welke voorschriften mag een evenement plaatsvinden?	
Specificaties evenementen	<p>Maximum duur van op-afbouwen Conform stedelijke richtlijn.</p> <p>Programmering In de programmering wordt rekening gehouden met de programmering van evenementen op de diverse oevers en met evenementen in de buurt, zoals in het nabijgelegen Diemberbos en in het Nelson Mandelapark (Zomerfestival). Op de oevers vinden niet gelijktijdig muziekevenementen plaats. Na een muziekevenement op één van de oevers volgt bij voorkeur een periode van minimaal twee weken waarin op géén van de oevers een muziekevenement plaatsvindt. Daarbij wordt ook zoveel mogelijk rekening gehouden met muziekevenementen op de andere locaties in Zuidoost.</p> <p>De rustperiode tussen evenementen (vanaf laatste dag afbouw eerste evenement en eerste dag opbouw daaropvolgende evenement) op dezelfde oever is minimaal 6 weken in verband met beschikbaarheid van het park voor bewoners.</p> <p>Evenementen die passen bij de functies van het park en de gewenste sfeer en thema's: groene, sportieve, recreatieve en muziekevenementen.</p>
Specificaties omgeving	<p>Maatregelen bescherming flora, fauna en bodem algemeen Conform het vigerend beleid zijn er in het algemeen evenementen mogelijk in parken en het natuurnetwerk Nederland (NNN). Het uitgangspunt is wel dat evenementen in parken alleen kunnen plaatsvinden indien de organisator alle nodige maatregelen treft ter bescherming van voorzienbare schade aan flora en fauna (inclusief de bodem), in het bijzonder ten aanzien van eventuele kwetsbare soorten en plekken, zoals de NNN-verbindingzones.</p> <p>Om aan de Wet Natuurbescherming te voldoen en om blijvende schade aan een park te voorkomen heeft de organisator van een groot evenement (> 2000) de verantwoordelijkheid om:</p> <ul style="list-style-type: none"> - tijdig (bij voorkeur 2 maanden voor aanvang) kennis te nemen, dan wel te laten opstellen door een erkend stadsadviseur/ecoloog: een quick scan flora fauna; - als hierbij beschermde soorten worden aangetroffen, mitigerende maatregelen te treffen en te bekostigen; - een actuele quickscan flora & fauna – en indien van toepassing de eraan verbonden mitigerende maatregelen – als onderdeel van de ruimtelijke onderbouwing bij de vergunningsaanvraag aan te leveren. <p>Heeft de gemeente de verantwoordelijkheid om:</p> <ul style="list-style-type: none"> - een actueel groen- en bodemadvies voorafgaande aan het evenementenseizoen beschikbaar te stellen, op basis waarvan randvoorwaarden worden meegegeven over gebruik- en bescherming van het evenemententerrein. - een monitor uit te voeren tijdens en kort na het evenement, om effecten op beschermde soorten en het evenemententerrein te beoordelen.

<p>Specificaties bereikbaarheid</p>	<p>Zuidoostoever en Zuidoever</p> <ul style="list-style-type: none"> - Er is beperkt parkeerruimte. Bezoekers komen bij voorkeur met OV (metro), fiets of scooter. Organisator heeft inspanningsverplichting om bezoekers te stimuleren met het OV te komen. - De Zuidoever en de Zuidoostoever zijn te bereiken te bereiken via metrostation Gein en via diverse buslijnen. Fietsenstallingen zijn in de nabijheid van beide terreinen en het metrostation. <p>Noordoever</p> <ul style="list-style-type: none"> - Er is zeer beperkt parkeerruimte. Artiesten en crew in overleg bij Boerderij Langelust. Bezoekers komen bij voorkeur met OV (metro), fiets of scooter. Organisator heeft inspanningsverplichting om bezoek te stimuleren met het OV te komen. Jaarlijks wordt bekeken of een klein aantal parkeerplaatsen voor bezoekers op een privé terrein ten oosten van de Gaasperplas mogelijk en wenselijk zijn. - De Noordoever is bereikbaar via metro-, en busstation Gaasperplas. Bij het metrostation is er een fietsenstalling. In overleg met de gemeente kan een extra fietsenstalling op een verharde ondergrond binnen het park worden ingericht.
<p>Bijzonderheden</p>	<ul style="list-style-type: none"> - Binnen het gemeentelijk beleid valt het festivalgebied buiten de ecologische structuur van de Ecologische Visie (uitwerking van de ruimtelijke structuurvisie). - Wat betreft het provinciaal beleid, ligt het Gaasperpark en de gebieden van de festivals volledig binnen de Ecologische Bufferzone en het Natuurnetwerk Nederland (de vroegere Ecologische Hoofdstructuur). De bufferzone regelt vooral dat er geen bebouwing mag, festivals zijn hier niet mee in strijd. - Groengebied Amstelland verleent privaatrechtelijke toestemming en sluit een tijdelijke gebruikersovereenkomst af met voorschriften passend bij het park, het stadsdeel verleent de vergunning. - Aan het festival op de noordoever gerelateerde activiteiten op de camping kunnen maximaal 3 dagen duren.

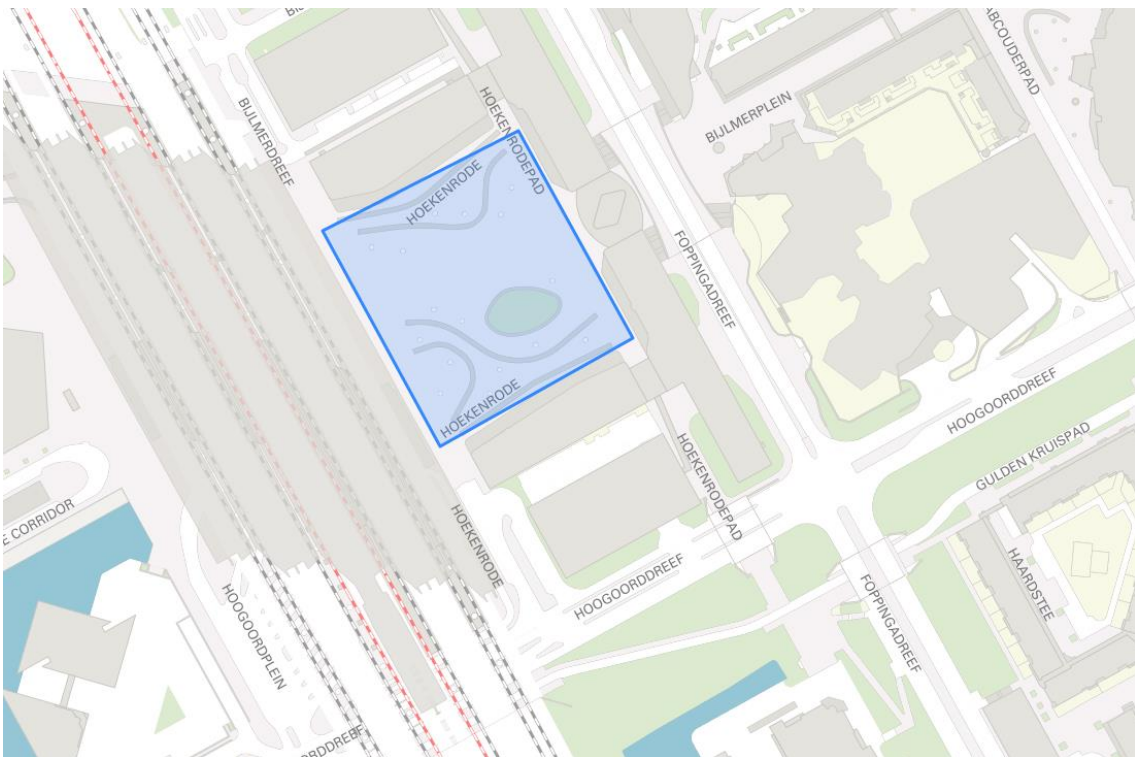
4.7 Locatieprofiel: Winkelcentrum Reigersbos



Omschrijving locatie		<p>Winkelcentrum met woningen en de weekmarkt op woensdag. Er dient rekening te worden gehouden met omwonenden en andere winkelgebieden.</p> <p>Promotieactiviteiten en ander soort activiteiten en evenementen die de economische positie verstreken van het winkelgebied en aansluiting zoeken bij het Winkelcentrum.</p> <p>Evenementen met aantrekkingskracht voor een breed publiek, aantallen bezoekers < 2000. Bovendien aantrekkelijk, vernieuwend en uitnodigend.</p> <p>Bijvoorbeeld: dans, muziek en cultuur.</p> <p>Ten behoeve van evenementen in het winkelgebied Reigersbos wordt een onderscheid gemaakt tussen :</p> <ul style="list-style-type: none"> - promotionele activiteiten die een bijdrage leveren aan de economische versterking van een winkelgebied en - andere activiteiten die niet direct aan economische versterking gerelateerd zijn. <p>Grootte van het winkelgebied: Ca. 9030 m²</p> <p>Er zijn voorzieningen, die alleen bedoeld zijn voor de weekmarkt. Dit zijn elektra, riolering, water en ankers.</p>			
Aantal evenementen per jaar		Waarvan aantal meerdaagse evenementen	Max. aantal evenementdagen per jaar	Max. aantal evenementdagen met 75-85 dB(C) geluidsbelasting	Specificaties
Groot > 2.000 bezoekers	0	0	0	0	N.v.t.
Middel en klein < 2.000 Bezoekers	10	10	22	0	Max 5 braderieën Max 2 thema-markten Max. 2 x 3 daags
Totaal	10	10	22	0	N.v.t.

Onder welke voorschriften mag een evenement plaatsvinden?	
Specificaties evenementen	<p>Maximum duur van op-afbouwen Conform stedelijke richtlijn. Na een evenement moet het terrein uiterlijk 06:00 uur schoon opgeleverd worden op de marktdag.</p>
Specificaties omgeving	<p>Rustperiode tussen evenementen Verplicht geluidsarm weekend tussen weekenden met maximale geluidbelastingen in het winkelgebied of in de directe omgeving.</p>
Specificaties bereikbaarheid	<p>Parkeren Parkeren kan in de nabijgelegen parkeergarage Reigersbos en op de parkeervlakken aan de buitenzijde van het Winkelcentrum.</p> <p>Bereikbaarheid OV Winkelcentrum is te bereiken via metrostation Reigersbos en via diverse buslijnen.</p> <p>Overige verkeersaspecten evenementen Winkelcentrum Reigersbos is toegankelijk voor voetgangers en te bereiken via fiets. In het winkelcentrum bevinden zich diverse fietsenstallingen.</p> <p>Conclusie Redelijke bereikbaarheid.</p>
Bijzonderheden	<p>Op de marktdag is het terrein niet beschikbaar voor een evenement. Voor thema-markten geldt: Minimaal 20% van de ondernemers uit het winkelgebied. Specifiek (eenduidig) thema gericht op duurzaamheid, lokale en/of biologische producten of ander duidelijk omljnd thema en is bovendien kwalitatief onderscheidend. De lijsten van deelnemende standhouders worden van te voren overlegd om te toetsen of er aan deze eisen wordt voldaan.</p> <ul style="list-style-type: none"> - Streven naar activiteiten/ evenementen met kwaliteit (vernieuwend, aantrekkelijk, uitnodigend, e.d.) - Promotieactiviteiten waarbij staanplaatsen (ambulante handel) worden ingenomen worden in collectieve vorming vanuit de winkeliersvereniging georganiseerd of bestaan voor minimaal 25% uit de gevestigde ondernemers in het winkelcentrum. - Er dient aandacht besteed te worden aan spreiding van evenementen over het jaar. Een te veel aan activiteiten tast het woon- en leefklimaat aan.

4.8 Locatieprofiel: Hoekenrode



Omschrijving locatie		<p>Het plein Hoekenrode wordt omringt door bedrijven, hotels en diverse horeca- en winkelgelegenheden. Het plein is een foyer naar het winkelcentrum Amsterdamse Poort en het woongebied, omringd en beschermd door kantoren en hotel en horeca (terrassen). Het plein heeft een grootstedelijke uitstraling, maar met menselijke maat met uitzicht op het markante gebouw van Bijlmer ArenA Station. Bovendien grenst het direct aan station Bijlmer Arena.</p> <p>Ondergrond: betonkeien, tegels en gras</p> <p>Grootte van locatie: 11.515 m²</p> <p>Er zijn elektravoorzieningen aanwezig voor evenementen.</p>			
Aantal evenementen per jaar		Waarvan aantal meerdaagse evenementen	Max. aantal evenementdagen per jaar	Max. aantal evenementdagen met 75-85dB(C) geluidsbelasting	Specificaties
Groot > 2.000 bezoekers	3	3	6	1	<p>Max. 3000 bezoekers</p> <p>Muziek evenementen max 2 dagen aaneengesloten</p> <p>Geluidbelasting is max 80 dB(C)</p>
Middel en klein < 2.000 Bezoekers	9	9	18	0	<p>Max 5 braderieën</p> <p>Max 2 thema-markten</p>
Totaal	12	12	24	1	N.v.t.
Onder welke voorschriften mag een evenement plaatsvinden?					
Specificaties evenementen		Maximum duur van op-afbouwen Conform stedelijke richtlijn.			
Specificaties bereikbaarheid		<p>Parkeren Parkeren in parkeergarages P1, P3, P4, P5, P6, P19, P21 en P22.</p> <p>Bereikbaarheid OV Zeer goed bereikbaar wegens nabijheid metro-, trein- en busstation Bijlmer ArenA.</p> <p>Overige verkeersaspecten bij evenementen Let op doorkruising brandweerroutes. Onder station Bijlmer Arena en op rondom en grenzend aan het plein bevinden zich fietsenstallingen.</p>			

	<p>Conclusie Goede bereikbaarheid</p>
<p>Bijzonderheden</p>	<ul style="list-style-type: none"> - Er is een regiegroep Verkeer en Evenementen. Deze richt zich vooral op de activiteiten in de ArenA, Ziggo Dome, AFAS live, Endemol en Borchland. - De calamiteitenroutes (nood- en hulpdiensten) vrijlaten vanaf Amsterdamse Poort en Hoogoorddreef, doorgangen in de Amsterdamse Poort. - Afhankelijk van het evenement zijn meerdere podia en/of geluidsbronnen toegestaan. - Afstemming met rayonmanager/ beheerder is vereist - Afstemming met organisatoren van en over activiteiten in de omgeving, zoals in de ArenA, Afas Live, Ziggodome en Anton de Komplein, is noodzakelijk (denk hierbij aan afstemming over risico voetbalwedstrijden, concerten, andere evenementen e.d.).

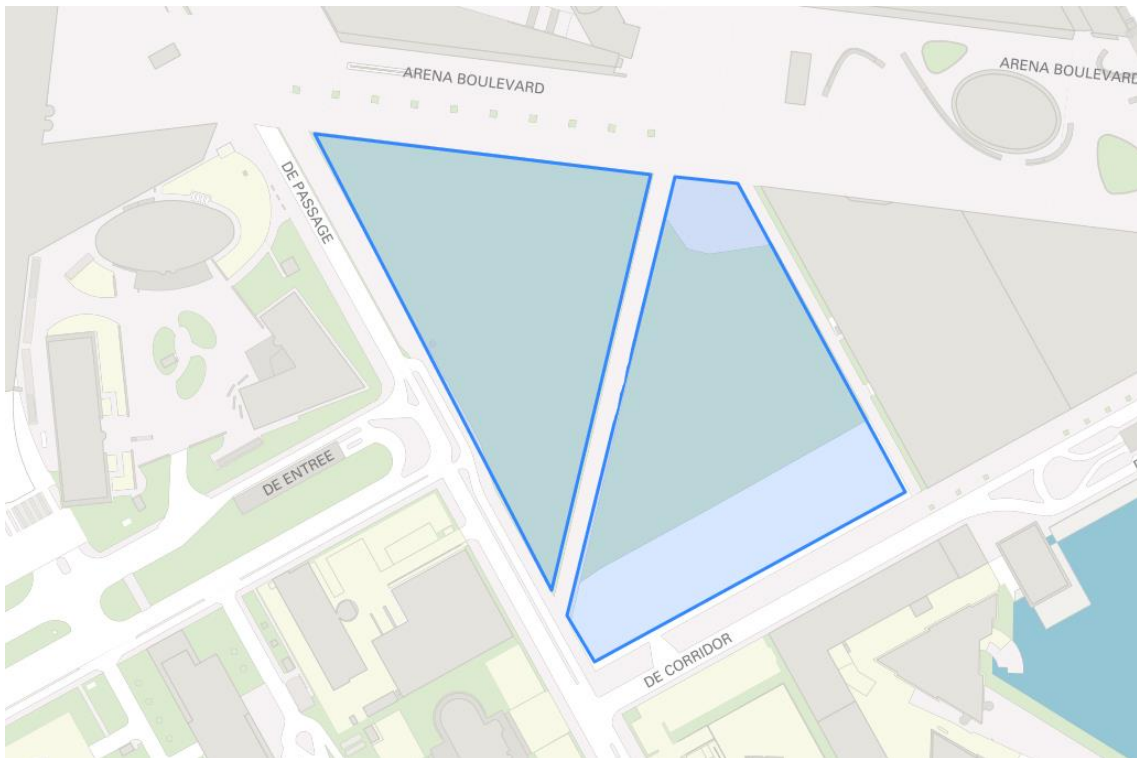
4.9 Locatieprofiel: Anton de Komplein



Omschrijving locatie		<p>Het Anton de Komplein is omringd door winkel- en woongebied. Het nabijgelegen gebied is een mengvorm van woningen, kantoren, voorzieningen en winkels.</p> <p>Deze locatie dient tevens als marktterrein (Er is een wekelijkse markt op maandag, donderdag en vrijdag). Het Anton de Kom is geschikt voor culturele- en sportevenementen en evenementen die de sociale cohesie, bewonersparticipatie, gezelligheid en ontmoeting bevorderen. Geschikt voor huldigheden, demonstraties en de Hemelvaartkermis.</p> <p>Midden in de wijk, open en aantrekkelijk als ontmoetingsplaats voor bewoners op de dagen buiten de markt. Het monument van Anton de Kom en de trap grenzend aan het plein voegen een extra dimensie toe (amfitheater).</p> <p>Ondergrond: gebakken steen.</p> <p>Grootte locatie: 10.870 m²</p> <p>Er zijn voorzieningen aanwezig, deze zijn uitsluitend voor de weekmarkt: elektra, water en ankers.</p>			
Aantal evenementen per jaar		Waarvan aantal meerdaagse evenementen	Max. aantal evenement-dagen	Max. aantal evenementdagen met 75-85dB(C) geluidsbelasting	Specificaties
Groot > 2.000 bezoekers	3	3	6	2	Max. 2 dagen m.u.v. Hemelvaart kermis
Middel + klein < 2.000 Bezoekers	8	3	11	0	Max. 2 hoog-kwalitatieve themamarkten
Totaal	11	6	17	2	N.v.t.
Onder welke voorschriften mag een evenement plaatsvinden?					
Specificaties evenementen		Maximum duur van op-afbouwen Conform stedelijke richtlijn.			
Specificaties bereikbaarheid		<p>Parkeren Parkeren is mogelijk in parkeergarages P21, P22, P23 en P24.</p> <p>Bereikbaarheid OV Goede bereikbaarheid met het Openbaar Vervoer via bussen op de Bijlmerdreef en metro-, en trein station Amsterdam Bijlmer ArenA.</p>			

	<p>Overige verkeersaspecten Rondom het terrein bevinden zich diverse fietsenstallingen.</p> <p>Conclusie Bereikbaarheid goed</p>
<p>Bijzonderheden</p>	<ul style="list-style-type: none"> - Op de marktdagen is het terrein niet beschikbaar voor een evenement. Uitzondering hierop is de hemelvaartkermis. Opbouw van evenementen mag nooit plaatsvinden vóór 21.00 uur van de laatste marktdag in de week (donderdag). Na een evenement moet het terrein uiterlijk 6 uur 's ochtends op de eerste marktdag in de week (maandag) geheel schoon en opgeleverd worden. - Voor thema-markten geldt: <ul style="list-style-type: none"> • Minimaal 20% van de ondernemers uit het winkelgebied • Specifiek (eenduidig) thema gericht op duurzaamheid, lokale en/of biologische producten of ander duidelijk omljnd thema en is bovendien kwalitatief onderscheidend. De lijsten van deelnemende standhouders worden van te voren overlegd om te toetsen of er aan deze eisen wordt voldaan. - Een evenement op deze locatie kan nooit langer duren dan 3 dagen. Hiervan mag afgeweken worden als het een periode van feestdagen betreft (bijvoorbeeld Hemelvaartsdag of tweede paasdag). - Verplicht geluidsarm weekend tussen weekenden met evenementen met de maximale geluidsbelasting, die worden georganiseerd - Afhankelijk van het evenement zijn meerdere podia en/of geluidsbronnen toegestaan. - Verkeersstromen op het plein moeten vrij blijven m.u.v. tijdens het Kwaku Summer Festival. - Toegangsroute naar het winkelcentrum (Bijlmerplein) moet opgehouden worden voor onder meer de hulpdiensten.

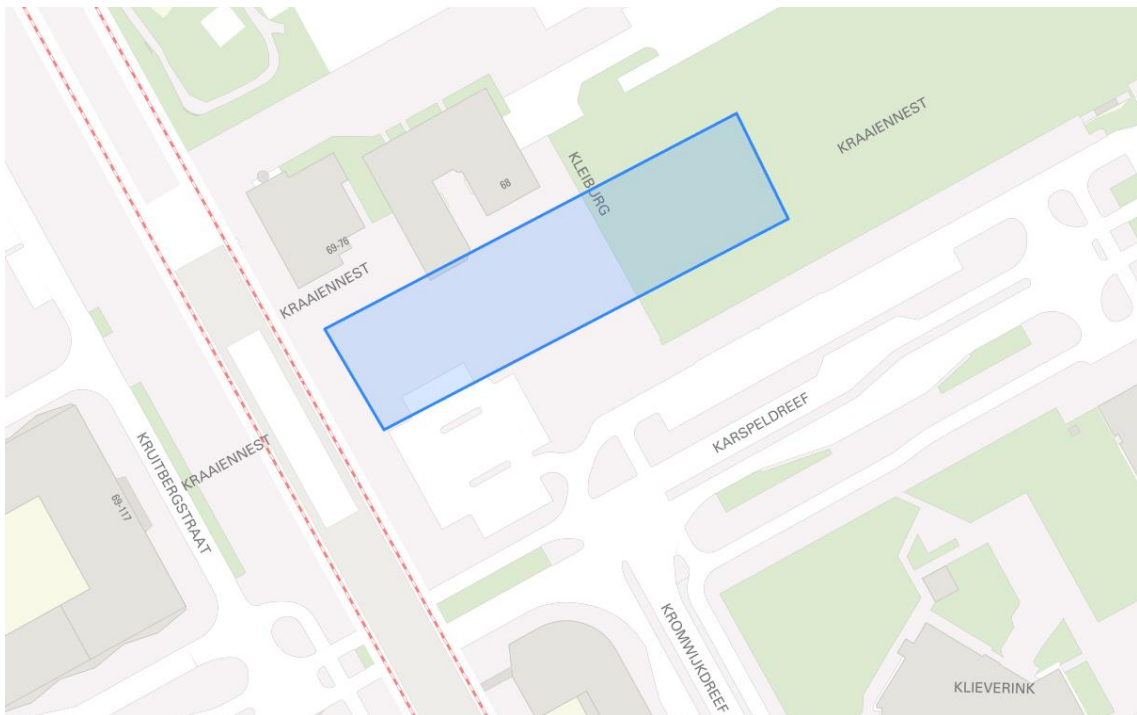
4.10 Locatieprofiel: ArenaPark (Tijdelijk)



Omschrijving locatie		<p>Het Arenapark bevindt zich in de nabijheid van kantoren en evenementenhallen, hotels, horeca en winkels (ArenApooort). Het terrein is opgedeeld in 2 terreinen, doorkruist door een middenpad met een hoogteverschil tussen de 2 terreinen en bestaat voornamelijk uit gras. Het aparte kavel ligt aan de Arena boulevard en is geschikt voor grote bezoekersstromen (>10.000). Waar mogelijk de connectie zoeken met het stadsdeel. De locatie biedt ruimte voor een afwisselend programma met een grootstedelijke uitstraling. Afwisselende programmering. Grootstedelijk. Het Arenapark is een tijdelijk grasveld op mogelijk toekomstige bouwlocatie. Ondergrond: variërend (betonplaat, grind, zand, gras).</p> <p>Totale groot: 2,3 ha. Zie ook de website www.arenapark.nu</p> <p>Er zijn voorzieningen voor evenementen aanwezig: elektra, riolering en water.</p> <p>ArenaPark ligt op circa 450 meter van de woningen aan de Boris Pasternakstraat. Verder bevinden zich in de nabijheid diverse hotels.</p>			
Aantal evenementen per jaar		Waarvan aantal meerdaagse evenementen	Max. aantal evenementdagen per jaar	Max. aantal evenementdagen met 75-85dB(C) geluidsbelasting	Specificaties
Groot > 2.000 bezoekers	10	8	18	6	<p>Max duur muziek-evenement is 2 dagen</p> <p>Het aantal meerdaagse geluidsarme evenementen wordt niet gelimiteerd (bijv. ijsbeelden-festival)</p>
Klein - Middel < 2.000 Bezoekers	8	2	10	0	N.v.t.
Totaal	18	10	28	6	N.v.t.
<p>- Deze locatie is onderzocht op akoestische geschiktheid. De resultaten zijn vastgelegd in het 'Onderzoek Evenementenlocaties 2017' van het Geluidbureau, in opdracht van de gemeente Amsterdam. Deze studie is te vinden op de website van de gemeente Amsterdam.</p>					

<p>- <i>Op deze locatie kan onder meewindcondities een meteocorrectie van 3 dB(C) worden toegepast conform hetgeen is vastgelegd in het Meet- en rekenprotocol (bijlage I van de beleidsregel "Geluidbeleid voor evenementen in Amsterdam").</i></p>	
<p>Onder welke voorschriften mag een evenement plaatsvinden?</p>	
<p>Specificaties evenementen</p>	<p>Maximum duur van op-afbouwen Conform stedelijke richtlijn.</p>
<p>Specificaties bereikbaarheid</p>	<p>Parkeren In de nabijheid liggen parkeergarages P1, P3, P4, P5 en P6</p> <p>Bereikbaarheid OV Het Arenapark is goed bereikbaar via metro-, trein- en busstation Amsterdam Bijlmer Arena.</p> <p>Overige verkeersaspecten bij evenementen Onder station Bijlmer-Arena, op de Arena Boulevard en ter hoogte van Villa Arena bevinden zich fietsenstallingen.</p> <p>Conclusie Goed bereikbaar. Bij meerdere evenementen in het gebied (Arena, Ziggo Dome, Afas Live) kunnen de wachttijden bij de P's erg lang worden (vooral uitrijden).</p>
<p>Bijzonderheden</p>	<ul style="list-style-type: none"> - Er is een regiegroep Verkeer en Evenementen. Deze richt zich vooral op de activiteiten in de Arena, Ziggo Dome, AFAS live, Endemol en Borchland. - Afhankelijk van het evenement zijn meerdere podia en/of geluidsbronnen toegestaan. - Afstemming met de terrasuitbaters (dit ook in verband met de vrij te laten routes i.v.m. calamiteiten / brandweer) is vereist. - Afstemming met organisatoren van en over activiteiten in de omgeving, zoals in de Arena, Afas Live en Ziggo Dome, is noodzakelijk (denk hierbij aan afstemming over risico voetbalwedstrijden, concerten, andere evenementen).

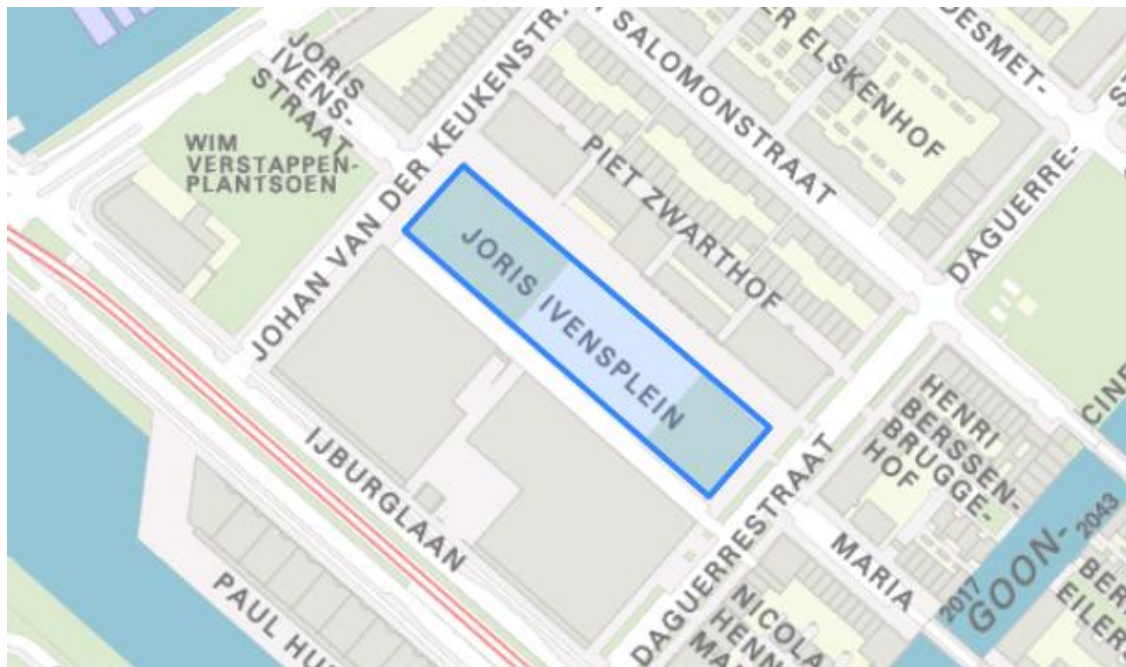
4.11 Locatieprofiel: Plein Kraaiennest



Omschrijving locatie		<p>Plein Kraaiennest ligt midden in een woongebied. Op verzoek van bewoners is dit een evenementenlocatie geworden. Het plein grenst aan metrostation Kraaiennest. De metrolijn op pilaren geeft beschutting, ook hieronder kunnen evenementen worden gehouden. Het plein ligt in de nabijheid van een (wekelijkse) markt en Winkelcentrum Kameleon. Jaarlijks vindt hier de Bijlmerbios plaats (onder de metrolijn). Evenementen die passen bij het karakter van de buurt: Street art, heritage, food, urban culture, Culturele diversiteit.</p> <p>Ondergrond: stenen en gras Grootte 10.000 m² Waarvan een helft (80x60) verhard en een helft (75x60) gras</p> <p>Er zijn evenementvoorzieningen aanwezig: elektra (via GVB en Buurthuis Bonte Kraai)</p>			
Aantal evenementen per jaar		Waarvan aantal meerdaagse evenementen	Max. aantal evenement-dagen per jaar	Max. aantal evenementdagen met 75-85dB(C) geluidsbelasting	Specificaties
Groot > 2.000 bezoekers	2	2	4	2	N.v.t.
Middel + klein < 2.000 Bezoekers	3	3	6	0	N.v.t.
Totaal	5	5	10	2	N.v.t.
Onder welke voorschriften mag een evenement plaatsvinden?					
Specificaties evenementen		Maximum duur van op-afbouwen Conform stedelijke richtlijn.			
Specificaties bereikbaarheid		<p>Parkeren Er zijn diverse parkeergelegenheden in buurt zoals bij winkelcentrum Kameleon en op de parkeervlakken rondom het terrein.</p> <p>Bereikbaarheid OV Plein Kraaiennest is goed bereikbaar via metrostation Kraaiennest en via diverse buslijnen.</p> <p>Overige verkeersaspecten Voetgangers vanuit alle kanten. Er is geen fietsenstalling aanwezig.</p> <p>Conclusie Bereikbaarheid goed</p>			
Bijzonderheden		<ul style="list-style-type: none"> - Nieuwe evenementenlocatie op verzoek van bewoners. Rekening houden met programmering op locatie Kameleon. 			

5 Oost

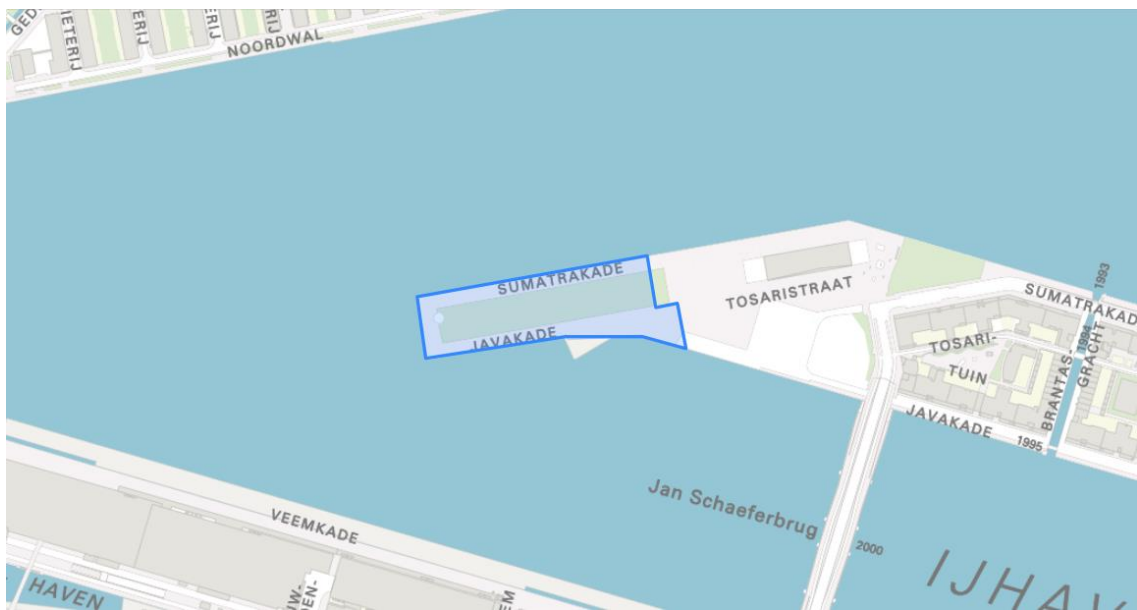
5.1 Locatieprofiel: Joris Ivensplein



Omschrijving locatie		<p>Stedelijk plein in dichtbebouwde buurt. Rondom het plein zijn woningen en een aantal winkels. Het plein heeft klinkerbestrating aan de binnenzijde en 2 grasvelden aan de buitenzijde.</p> <p>Het evenementenaanbod moet zo divers mogelijk zijn, aansluitend bij de voorkeuren van de diverse bevolkingsgroepen in de buurt.</p> <p>Rondom het plein zijn woningen en een aantal winkels. Een basisschool en een BSO gebruiken het plein als speelruimte tijdens de pauzes.</p> <p>Het Joris Ivensplein is geschikt voor kleine evenementen met een overwegend buurtgerichte uitstraling. Een jaarlijkse terugkerende kermis en circus op deze locatie is vooralsnog geen probleem.</p> <p>De oppervlakte van het terrein is ongeveer 10.000 m².</p> <p>Er zijn geen evenementenvoorzieningen aanwezig.</p>			
Aantal evenementen per jaar		Waarvan aantal meerdaagse evenementen	Totaal max. aantal evenementdagen per jaar	Totaal max. aantal evenementdagen met 75-85 dB(C) geluidsbelasting	Specificaties
Groot > 2.000 Bezoekers	0	0	0	0	N.v.t.
Middel < 2.000 bezoekers	0	0	0	0	N.v.t.
Klein < 500 bezoekers	Afhankelijk van aanvraag	8	17	3	N.v.t.
Totaal	Afhankelijk van aanvraag	8	17	3	N.v.t.
Onder welke voorschriften mag een evenement plaatsvinden?					
Specificaties evenementen		Maximum duur van op-afbouwen Conform stedelijke richtlijn			

<p>Specificaties omgeving</p>	<p>Minimale maatregelen ter bescherming van flora en fauna</p> <ul style="list-style-type: none"> - Geen hoge of zware objecten binnen 1,5 meter van de kroon van bomen. - Geen objecten in/aan bomen hangen. - Geen zware objecten buiten de verharding, maximale druk per m² is 500 kg. - Met voertuigen alleen op de verharde paden rijden, op het gras/gazon (tijdens op en afbouw) alleen in overleg met de parkbeheerder. <p>Rustperiode tussen evenementen 1 weekend.</p> <p>In relatie tot overige overlastgevende bronnen Het plein ligt achter een winkelcentrum.</p>
<p>Specificaties bereikbaarheid</p>	<p>Parkeren De parkeergarage van winkelcentrum IJburg (circa 110 parkeerplaatsen) ligt aan het plein.</p> <p>Bereikbaarheid OV Bereikbaar met tram 26 en bus 66. Loopafstand tot de halte is ongeveer 200 meter.</p> <p>Overige verkeersaspecten Het plein ligt op 100 meter van de IJburglaan, de belangrijkste doorgaande route op IJburg voor voetgangers, fietsers, auto's en het openbaar vervoer.</p> <p>Conclusie De locatie is goed bereikbaar per openbaar vervoer. Indien een groot evenement georganiseerd wordt, dient een organisator de deelnemers aan te moedigen om per OV te komen. Daarnaast dient een alternatief parkeerplan te worden opgesteld.</p>
<p>Bijzonderheden</p>	<ul style="list-style-type: none"> - De in- en uitgangen van de winkels en woningen rondom het plein moeten worden vrijgehouden. - Er moet rekening gehouden worden met de behoefte aan speelruimte van de school, de BSO en buurtkinderen. - Afstemming met de direct belanghebbenden is vereist.

5.2 Locatieprofiel: Kop Java

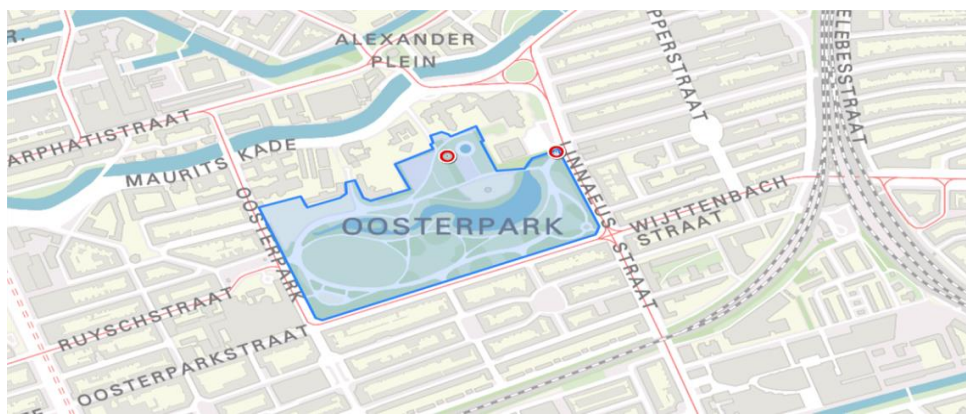


Omschrijving locatie		<p>Het westelijke uiteinde van het Java-eiland, de zogenoemde Kop, bestaat uit een rechthoekig terrein van gras omgeven door asfalt, met uitzicht op de stad. Het terrein is aan drie zijden omringd door diep water (waar geluid ver over draagt) en grenst aan de oostkant aan een woonwijk.</p> <p>Op het terrein ernaast zijn een speeltuin en een gebouw met een basisschool en kinderopvang. Binnenkort komt er ook een hotel op het terrein. De invulling van Kop Java is daarmee deels bepaald. Waar dat nog niet het geval is, blijft het een evenemententerrein.</p> <p>Sinds 2000 is de kop van het Java-eiland aangewezen als tijdelijk evenemententerrein. Het terrein is grootstedelijk gebied. Stadsdeel Oost verleent evenementenvergunningen en verhuurt het terrein. Er mogen kleine en middelgrote evenementen plaatsvinden, programmering passend bij het karakter van de locatie.</p> <p>Het terrein is circa 10.000 m² groot (gras en asfalt).</p> <p>Er zijn weinig direct omwonenden, maar wel veel omwonenden op enige afstand (zo'n 60 meter).</p> <p>Het park heeft verlichting. Er zijn nutsvoorzieningen aanwezig: 1 wateraansluiting, 1 stroomkast, 1 rioolaansluiting. Aardingspunten ontbreken.</p>			
Aantal evenementen per jaar		Waarvan aantal meerdaagse evenementen	Totaal max. aantal evenementdagen per jaar	Totaal max. aantal evenementdagen met 75-85 dB(C) geluidsbelasting	Specificaties
Groot > 2.000 Bezoekers	0	0	0	0	N.v.t.
Middel < 2.000 bezoekers	Afhankelijk van aanvraag	2	5	3	N.v.t.
Klein < 500 bezoekers	Afhankelijk van aanvraag	6	12	0	N.v.t.
Totaal	Afhankelijk van aanvraag	8	17	3	N.v.t.

<ul style="list-style-type: none"> - Deze locatie is onderzocht op akoestische geschiktheid. De resultaten zijn vastgelegd in het 'Onderzoek Evenementenlocaties 2017' van het Geluidbureau, in opdracht van de gemeente Amsterdam. Deze studie is te vinden op de website van de gemeente Amsterdam. - Op deze locatie kan onder meewindcondities een meteocorrectie van 3 dB(C) worden toegepast conform hetgeen is vastgelegd in het Meet- en rekenprotocol (bijlage I van de beleidsregel "Geluidbeleid voor evenementen in Amsterdam"). 	
Onder welke voorschriften mag een evenement plaatsvinden?	
Specificaties evenementen	Maximum duur van op-afbouwen Conform stedelijke richtlijn
Specificaties omgeving	Minimale maatregelen ter bescherming van flora en fauna <ul style="list-style-type: none"> - Geen zware objecten buiten de verharding, maximale druk per m² is 500 kg. - Met voertuigen alleen op de verharde paden rijden (maximale as-last 7.000 kg), op het gras/gazon (tijdens op- en afbouw) alleen met goedkeuring van de groenbeheerder. - Verankeren alleen in overleg met de groenbeheerder. Rustperiode tussen evenementen 1 weekend. In relatie tot overige overlastgevende bronnen Bij de ingang van het terrein opent in 2018 een hotel.
Specificaties bereikbaarheid	Parkeren Parkeergelegenheid in de buurt is beperkt. Bereikbaarheid OV Kop Java ligt op 15 minuten lopen van het Centraal Station, aan het eind van de Jan Schaeferbrug. Bus 48 heeft er een halte. Tram 26 stopt op de Piet Heinkade, vlakbij de Jan Schaeferbrug. Overige verkeersaspecten De locatie is ook per boot bereikbaar. Conclusie De locatie is goed bereikbaar per openbaar vervoer. Indien een evenement georganiseerd wordt, dient een organisator de deelnemers aan te moedigen om per OV te komen. Daarnaast dient een alternatief parkeerplan te worden opgesteld.

<p>Bijzonderheden</p>	<p>De vergunninghouder moet ervoor zorgen dat:</p> <ul style="list-style-type: none"> - In alle publicitaire uitingen wordt geadviseerd dat bezoekers het evenement te voet, op de fiets of met het openbaar vervoer bezoeken; - Een fietsenstalling aanwezig is en dat hiervoor afdoende toezicht aanwezig is; - Er toezicht wordt gehouden aan de waterkant; - De aangebrachte verlichting op geen enkele manier verblindend of misleidend kan zijn voor de passerende scheepvaart; - De scheepvaartverlichting aan de westkant van het evenemententerrein Kop Java niet wordt beschadigd of afgedekt; - De maximaal toegelaten belasting van het evenemententerrein Kop Java niet wordt overschreden; - Er reddingsmiddelen aanwezig zijn voor te water geraakte personen; - Er tussen 08.00 en 08.30 uur, en tussen 15.00 en 15.30 uur (op woensdag tussen 12.00 en 12.30 uur) geen aan- en afvoer van groot materieel plaatsvindt; - De overlast voor de op het terrein aanwezige basisschool, de kinderopvangopvang en het hotel zoveel mogelijk wordt beperkt. - Afstemming met de direct belanghebbenden is vereist.
------------------------------	--

5.3 Locatieprofiel: Oosterpark



Gebied rond muziekoepel



<p>Omschrijving locatie</p>	<p>Het Oosterpark ligt in het noordwesten van stadsdeel Oost, tegen de grens met stadsdeel Centrum. Het wordt omgeven door de straten Oosterpark, Mauritskade en Linnaeusstraat. Er zijn direct omwonenden (minimale afstand tot woningen is 15 meter).</p> <p>Het Tropenmuseum ligt in de noordoosthoek van het park.</p> <p>Het Oosterpark is een stadspark in Engelse landschapsstijl. Het was in 1891 het eerste grote park dat door gemeente Amsterdam werd aangelegd. Het heeft een aantal weides en waterpartijen met eilanden, doorsneden door fiets -en wandelpaden. Verspreid door het park zijn diverse sculpturen, zoals het Nationaal Monument Slavernijverleden en De Schreeuw.</p> <p>Er mogen kleine, middelgrote en grote evenementen plaatsvinden in het Oosterpark, bij voorkeur bij de muziekkoepeel. Bij grootschalige evenementen kan ook de rest van het park worden gebruikt.</p> <p>Het reguliere gebruik van het Oosterpark is zo intensief, dat grote evenementen met een besloten karakter teveel reguliere gebruikers buitensluiten. Deze zijn daarom niet toegestaan. Ook mag er geen kermis plaatsvinden, omdat een kermis niet past bij het reguliere, intensieve gebruik van het park.</p> <p>Het park voor recreatief gebruik is circa 137.000 m² groot.</p> <p>Het Oosterpark wordt door buurtbewoners en door de gasten van de omliggende hotels intensief gebruikt voor natuurbeleving, ontspanning en recreatie.</p> <p>Het park heeft verlichting en er is een stroomvoorziening. Er is een aanvoerpunt voor water en twee afvoerpunten. Er zijn twee aardingspunten.</p>
------------------------------------	---

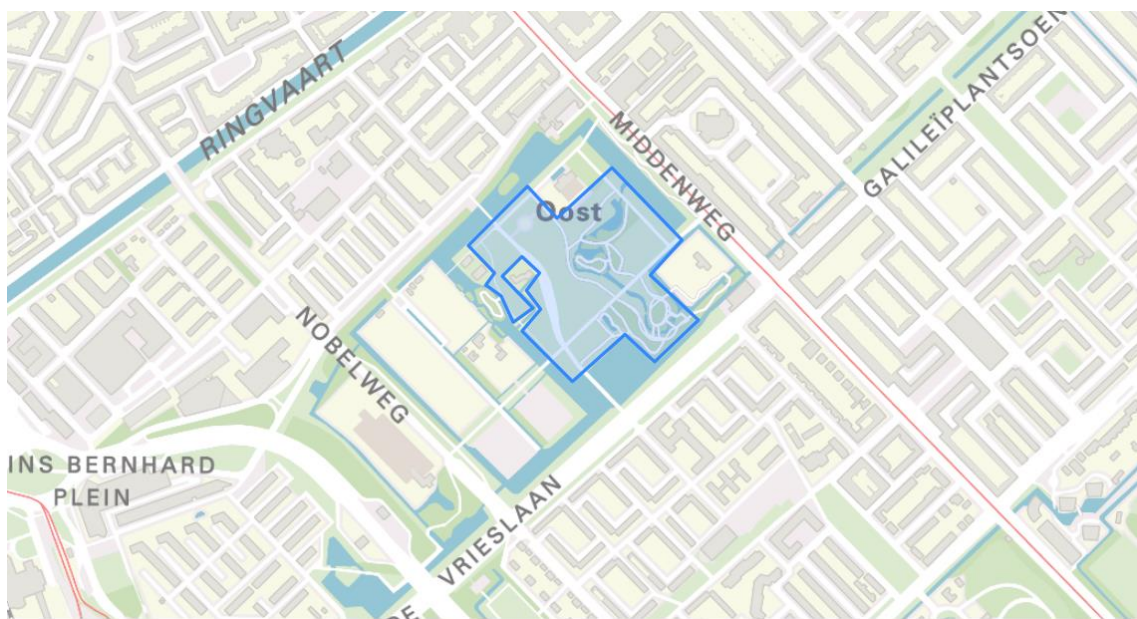
Aantal evenementen per jaar		Waarvan aantal meerdaagse evenementen	Totaal max. aantal evenementdagen per jaar	Totaal max. aantal evenementdagen met 75-85 dB(C) geluidsbelasting	Specificaties
Groot > 2.000 Bezoekers	2	1	2	2	< 25.000 bezoekers
Middel < 2.000 bezoekers	Afhankelijk van aanvraag	1	3	1	N.v.t.
Klein < 500 bezoekers	Afhankelijk van aanvraag	6	12	0	N.v.t.
Totaal	Afhankelijk van aanvraag	8	17	3	N.v.t.

Onder welke voorschriften mag een evenement plaatsvinden?

Specificaties evenementen	<p>Maximum duur van op-afbouwen Conform stedelijke richtlijn</p> <p>Percentage van locatie dat door het evenement mag worden onttrokken aan de openbaarheid 25% (conform stedelijke norm). Grote evenementen met een besloten karakter zijn niet toegestaan.</p>
Specificaties omgeving	<p>Maatregelen bescherming flora, fauna en bodem algemeen Om aan de Wet Natuurbescherming te voldoen en om blijvende schade aan een park te voorkomen heeft de organisator van een groot evenement (> 2000 bezoekers) de verantwoordelijkheid om:</p> <ul style="list-style-type: none"> - tijdig (bij voorkeur 2 maanden voor aanvang) kennis te nemen, dan wel te laten opstellen door een erkend stadsadviseur/ecoloog: een quick scan flora fauna; - als hierbij beschermde soorten worden aangetroffen, mitigerende maatregelen te treffen en te bekostigen; - een actuele quickscan flora & fauna – en indien van toepassing de eraan verbonden mitigerende maatregelen – als onderdeel van de ruimtelijke onderbouwing bij de vergunningsaanvraag aan te leveren. <p>Heeft de gemeente de verantwoordelijkheid om:</p> <ul style="list-style-type: none"> - een actueel groen- en bodemadvies voorafgaande aan het evenementenseizoen beschikbaar te stellen, op basis waarvan randvoorwaarden worden meegegeven over gebruik- en

	<p>bescherming van het evenemententerrein.</p> <ul style="list-style-type: none"> - een monitor uit te voeren tijdens en kort na het evenement, om effecten op beschermde soorten en het evenemententerrein te beoordelen. <p>Nadere maatregelen ter bescherming van flora en fauna</p> <ul style="list-style-type: none"> - Geen hoge of zware objecten binnen 1,5 meter van de kroon van bomen. - Geen objecten in/aan bomen hangen. - Geen zware objecten buiten de verharding, maximale druk per m² is 500 kg. - Met voertuigen alleen op de verharde paden rijden (maximale as-last 7.000 kg), op het gras/gazon (tijdens op- en afbouw) alleen met goedkeuring parkbeheerder. - Verankeren alleen in overleg. <p>Rustperiode tussen evenementen</p> <p>Tussen grote evenementen: geen , gelet op dat deze evenementen elkaar opvolgen binnen een periode van 10 dagen. Tussen grote en middelgrote evenementen: 1 weekend. Tussen overige: geen.</p> <p>In relatie tot overige overlastgevende bronnen</p> <p>Er zijn enkele hotels en horecagelegenheden in de buurt. Dit is voornamelijk om het park heen; enkele locaties liggen gedeeltelijk in het park.</p>
<p>Specificaties bereikbaarheid</p>	<p>Parkeren</p> <p>Parkeergelegenheid in de buurt van het park is zeer beperkt.</p> <p>Bereikbaarheid OV</p> <p>Het park is bereikbaar met tram (3, 7 en 9) en bus (37, 41).</p> <p>Overige verkeersaspecten</p> <p>Het park is alleen toegankelijk voor voetgangers en fietsers.</p> <p>Conclusie</p> <p>De locatie is goed bereikbaar per openbaar vervoer. Indien een groot evenement georganiseerd wordt, dient een organisator de deelnemers aan te moedigen om per OV te komen. Daarnaast dient een alternatief parkeerplan te worden opgesteld.</p>
<p>Bijzonderheden</p>	<ul style="list-style-type: none"> - Rekening houden met gebruikelijke drukte in het park en directe omgeving. - De in- en uitgangen van het park en direct aanliggende gebouwen moeten worden vrijgehouden. - Afstemming met de direct belanghebbenden is vereist.

5.4 Locatieprofiel: Park Frankendael

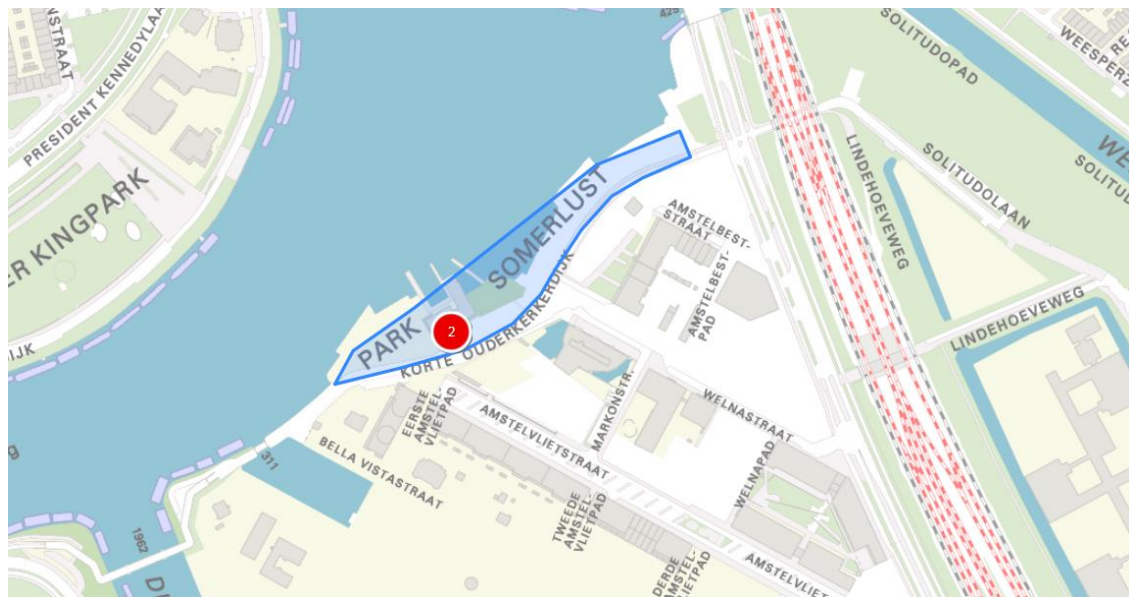
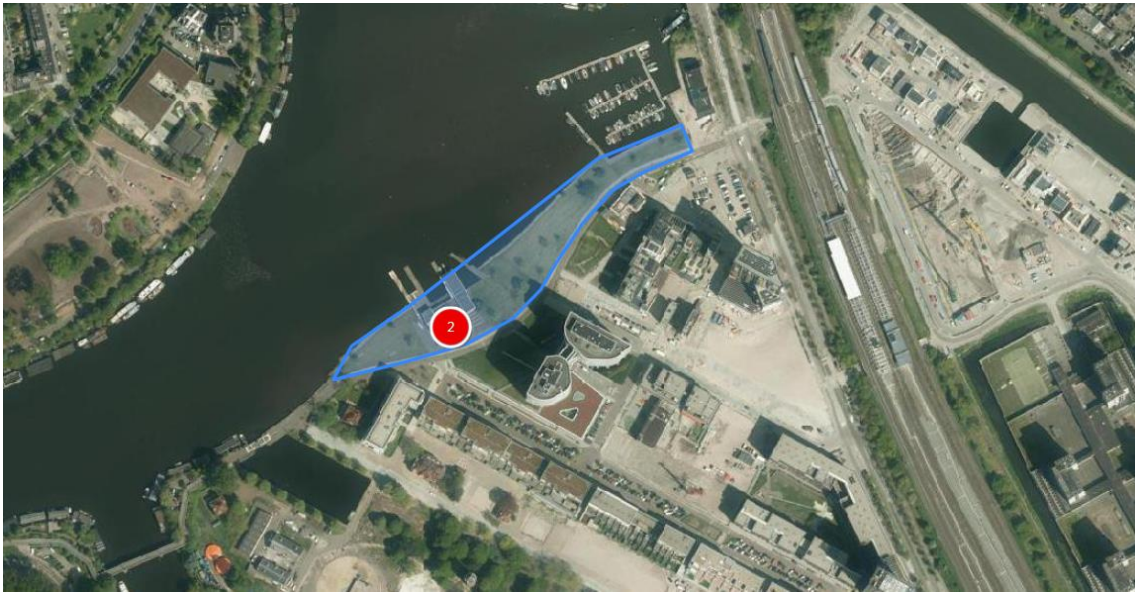


Omschrijving locatie		<p>Stadspark begrensd door Middenweg, Kamerlingh Onneslaan, Hugo de Vrieslaan en Nobelweg. Er zijn direct omwonenden en ook binnen het park zijn 2 woonhuizen. Frankendael is Amsterdams enige overgebleven zeventiende-eeuwse buitenplaats. Het park is tussen 1998 en 2007 opnieuw aangelegd en heeft onder meer een historische stijltuin, twee botanische tuinen (de heemtuin en de Springertuin), een zonneweide en moeras. In de noordoosthoek van het park staat Huize Frankendael uit 1680, waar regelmatig culturele evenementen worden georganiseerd. In het park zijn ook de restaurants Merkelbach (in een zijvleugel van Huize Frankendael) en De Kas (in een kweekkas uit 1926).</p> <p>Het deel van het park dat recreatief gebruikt wordt is circa 84.000 m² groot.</p> <p>Het park wordt door buurtbewoners gebruikt voor recreatie, ontspanning en natuurbeleving. De zonneweide kan worden gebruikt voor evenementen (hier zijn geen nutsvoorzieningen). Het middendeel van het park (ondergrond is gras) is geschikt voor evenementen. Dit deel voor evenementen beslaat ongeveer 14.000 m². Ook het brede verharde pad is geschikt voor evenementen.</p> <p>Door de kwetsbare inrichting leent het park zich niet voor evenementen met een grote impact op de fysieke omgeving. Zo'n tien keer per jaar vindt in het park de Pure Markt plaats.</p> <p>Het park heeft verlichting. In het park zijn 2 stroomkasten voor evenementen aanwezig. De zonneweide heeft geen nutsvoorzieningen. Water aan- en afvoerpunten ontbreken. Aardingspunten ontbreken.</p>			
Aantal evenementen per jaar		Waarvan aantal meerdaagse evenementen	Totaal max. aantal evenementdagen per jaar	Totaal max. aantal evenementdagen met 75-85 dB(C) geluidsbelasting	Specificaties
Groot > 2.000 Bezoekers	0	0	0	0	N.v.t.
Middel < 2.000 bezoekers	Afhankelijk van aanvraag	3	7	3	N.v.t.
Klein < 500 bezoekers	Afhankelijk van aanvraag	5	10	0	N.v.t.
Totaal	Afhankelijk van aanvraag	8	17	3	N.v.t.

Onder welke voorschriften mag een evenement plaatsvinden?	
Specificaties evenementen	<p>Maximum duur van op-afbouwen Conform stedelijke richtlijn</p> <p>Percentage van locatie dat door het evenement mag worden onttrokken aan de openbaarheid 25% (conform stedelijke norm)</p>
Specificaties omgeving	<p>Minimale maatregelen ter bescherming van flora en fauna</p> <ul style="list-style-type: none"> - Geen hoge of zware objecten binnen 1,5 meter van de kroon van bomen. - Geen objecten in/aan bomen hangen. - Verankering alleen in overleg. - Geen zware objecten buiten de verharding, maximale druk per m² is 500 kg. - Met voertuigen alleen op de verharde paden rijden (maximale as-last 7.000 kg). - Met voertuigen rijden op het gras (tijdens op- en afbouw) mag alleen met goedkeuring van de parkbeheerder. <p>Rustperiode tussen evenementen 1 weekend.</p> <p>In relatie tot overige overlastgevende bronnen Er liggen 2 restaurants in het park, evenals schooltuinen en een afdeling van de scouting.</p>
Specificaties bereikbaarheid	<p>Parkeren Parkeergelegenheid voor auto's en fietsen in de buurt van het park is zeer beperkt.</p> <p>Bereikbaarheid OV Het park is bereikbaar met tram 9 en bus 41 en 65.</p> <p>Overige verkeersaspecten Het park is alleen toegankelijk voor voetgangers en fietsers.</p> <p>Conclusie De locatie is goed bereikbaar per openbaar vervoer. Indien een middelgroot evenement georganiseerd wordt, dient een organisator fietsenrekken te plaatsen, bij voorkeur buiten het park, en de deelnemers aan te moedigen om per OV te komen.</p>
Bijzonderheden	<ul style="list-style-type: none"> - In het bestemmingsplan is opgenomen dat het gebied op en rond het brede slingerpad een evenementenbestemming heeft. - De in- en uitgangen van het park en direct aanliggende gebouwen moeten worden vrijgehouden.

	<ul style="list-style-type: none">- De Pure Markten tellen mee als evenementen.- Afstemming met de direct belanghebbenden is vereist.
--	--

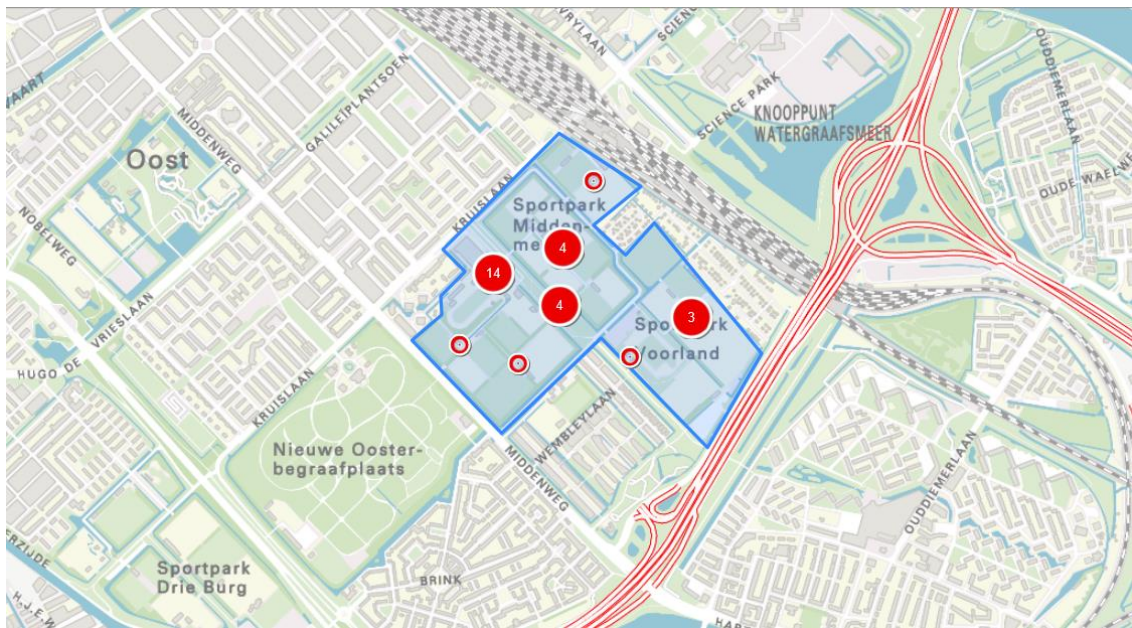
5.5 Locatieprofiel: Park Somerlust



Omschrijving locatie		<p>Buurtpark Somerlust ligt op de grens tussen Amstel en het nieuwe woongebied Amstelkwartier. Het park wordt begrensd door de Amstel, de Korte Ouderkerkerdijk, de Spaklerweg en de ophaalbrug.</p> <p>Het park heeft een totale oppervlakte van circa 60.000 m² en een landoppervlakte van 24.000 m².</p> <p>Park Somerlust is bedoeld is voor de direct omwonenden en ingericht voor kleinschalig gebruik. Programmering passend bij karakter locatie</p> <p>Het park heeft geen verlichting en er is een stroomvoorziening. Water aan- en afvoerpunten ontbreken. Aardingspunten ontbreken.</p>			
Aantal evenementen per jaar		Waarvan aantal meerdaagse evenementen	Totaal max. aantal evenementdagen per jaar	Totaal max. aantal evenementdagen met 75-85 dB(C) geluidsbelasting	Specificaties
Groot > 2.000 Bezoekers	0	0	0	0	N.v.t.
Middel < 2.000 bezoekers	0	0	0	0	N.v.t.
Klein < 500 bezoekers	Afhankelijk van aanvraag	8	17	3	N.v.t.
Totaal	Afhankelijk van aanvraag	8	17	3	N.v.t.
Onder welke voorschriften mag een evenement plaatsvinden?					
Specificaties evenementen		<p>Maximum duur van op-afbouwen conform stedelijke richtlijn</p> <p>Percentage van locatie dat door het evenement mag worden onttrokken aan de openbaarheid 25% (conform stedelijke norm)</p>			

<p>Specificaties omgeving</p>	<p>Minimale maatregelen ter bescherming van flora en fauna</p> <ul style="list-style-type: none"> - Geen hoge of zware objecten binnen 1,5 meter van de kroon van bomen. - Geen objecten in/aan bomen hangen. - Geen zware objecten buiten de verharding, maximale druk per m² is 500 kg. - Met voertuigen alleen op de verharde paden rijden (maximale as-last 7.000 kg), op het gras/gazon (tijdens op- en afbouw) alleen met goedkeuring parkbeheerder. - De oever mag door zijn kwetsbare constructie en ecologische functie niet worden gebruikt als bevestigingsanker. - Verankeren alleen in overleg. <p>Rustperiode tussen evenementen Bij voorkeur 2 weekenden, omdat:</p> <ul style="list-style-type: none"> - het park bedoeld is voor direct omwonenden; - het een nieuwe locatie is, waarvan het gebruik nog niet goed bekend is; - de locatie een zwemlocatie wordt, wat waarschijnlijk al extra drukte met zich mee gaat brengen; - er niet of nauwelijks geluiddempend groen aanwezig is. <p>In relatie tot overige overlastgevende bronnen Er is een horecagelegenheid in de buurt.</p>
<p>Specificaties bereikbaarheid</p>	<p>Parkeren Parkeergelegenheid in de buurt van het park is beperkt. Er is een beperkt aantal fietsparkeerplekken.</p> <p>Bereikbaarheid OV Bereikbaar met metrolijnen 51, 53 en 54. Trein- en metrostation Amstel is op 1.000 meter afstand.</p> <p>Overige verkeersaspecten Er is veel recreatief (doorgaand) verkeer. Dit stelt hoge eisen aan de verkeersveiligheid tijdens evenementen.</p> <p>Conclusie De locatie is goed bereikbaar per openbaar vervoer. Indien een evenement georganiseerd wordt, dient een organisator de deelnemers aan te moedigen om per OV te komen. Daarnaast dient een alternatief parkeerplan te worden opgesteld.</p>
<p>Bijzonderheden</p>	<p>Afstemming met de direct belanghebbenden is vereist.</p>

5.6 Locatieprofiel: Voorland Middenmeer/Jaap Edenbaan



<p>Omschrijving locatie</p>	<p>Sportpark Voorland Middenmeer</p> <p>Het omhekte sportpark Voorland Middenmeer ligt in een stedelijke woonbuurt, maar heeft weinig direct omwonenden. Het sportpark bestaat uit 33 (kunst)grasvelden en een tenniscourt. Het sportpark is geschikt voor kleine, middelgrote en grote evenementen met programmering passend bij karakter locatie</p> <p>De totale oppervlakte is ongeveer 467.000 m².</p> <p>Naast sporten op de velden en de banen, kunnen bezoekers in het gebied ook spelen, picknicken en barbecueën. Langs de sport- en tuinparken lopen een hardlooppad en natuurwandelroutes.</p> <p>Op de sportvelden is verlichting aanwezig. Er zijn geen nutsvoorzieningen voor evenementen. Aardingspunten ontbreken.</p> <p>Jaap Eden IJsbahn</p> <p>De Jaap Eden IJsbahn is een omhekt terrein aan de Radioweg en de Kruislaan, naast sportcomplex Voorland Middenmeer.</p> <p>In de Jaap Eden ijshal vinden sport(gerelateerde) evenementen plaats; deze zijn niet evenementenvergunningplichtig. Dit locatieprofiel geldt voor alle andere evenementen behalve de sport(gerelateerde) evenementen in de Jaap Eden ijshal en op het terrein van de Jaap Eden IJsbahn.</p> <p>De locatie is geschikt voor kleine, middelgrote en grote evenementen. Evenementen kunnen plaatsvinden in de Jaap Eden ijshal en in de buitenruimte op de Jaap Eden IJsbahn.</p> <p>De evenementenhal is 3.750 m² groot, de buitenruimte circa 38.000 m², waarvan 4.800 m² met gras als ondergrond zich bevindt op het middengedeelte van de 400 meter baan.</p> <p>Het Jaap Edencomplex ligt in een stedelijke woonbuurt, maar heeft weinig direct omwonenden.</p> <p>Het complex heeft verlichting, nutsvoorzieningen en aardingspunten. Daarnaast heeft het een eigen afgesloten entreepartij, kleedruimte/toiletvoorziening, diverse bijgebouwen, horecagelegenheden en een afsluitbaar parkeerterrein voor auto's en fietsen.</p>
------------------------------------	---

Aantal evenementen per jaar		Waarvan aantal meerdaagse evenementen	Totaal max. aantal evenementdagen per jaar	Totaal max. aantal evenementdagen met 75-85 dB(C) geluidsbelasting	Specificaties
Groot > 2.000	Afhankelijk van aanvraag	3	6	3	Voorland Middenmeer: < 20.000 bezoekers eendaags evenement mogelijk Voorland Middenmeer: < 15.000 bezoekers tweedaags evenement mogelijk Jaap Edenbaan: < 8.000 bezoekers toegestaan
Middel < 2.000 bezoekers	Afhankelijk van aanvraag	5	11	0	N.v.t.
Klein < 500 bezoekers	0	0	0	0	N.v.t.
Totaal	Afhankelijk van aanvraag	8	17	3	Voor een meerdaags evenement geldt een geluidbelasting van maximaal 75 db(C).
<ul style="list-style-type: none"> - Deze locatie is onderzocht op akoestische geschiktheid. De resultaten zijn vastgelegd in het 'Onderzoek Evenementenlocaties 2017' van het Geluidbureau, in opdracht van de gemeente Amsterdam. Deze studie is te vinden op de website van de gemeente Amsterdam. - De Jaap Edenbaan is een 'inrichting type C' en kan op basis van de Wet milieubeheer (Wm-vergunning), nog vier keer per jaar een geluidsontheffing aanvragen om hun reguliere geluidsnormen te overschrijden op de buitenbaan. 					

Onder welke voorschriften mag een evenement plaatsvinden?	
Specificaties evenementen	<p>Maximum duur van op-afbouwen n.v.t. (De verhuurder bepaalt de toegestane duur van op- en afbouw op zijn terrein.)</p> <p>Percentage van locatie dat door het evenement mag worden onttrokken aan de openbaarheid n.v.t.</p>
Specificaties omgeving	<p>Minimale maatregelen ter bescherming van flora en fauna</p> <ul style="list-style-type: none"> - Geen hoge of zware objecten binnen 1,5 meter van de kroon van bomen. - Geen objecten in/aan bomen hangen. - Geen zware objecten buiten de verharding, maximale druk per m² is 500 kg. - Met voertuigen alleen op de verharde paden rijden (maximale as-last 7.000 kg), op het gras/gazon (tijdens op- en afbouw) alleen met goedkeuring parkbeheerder. - Verankeren alleen in overleg. <p>Rustperiode tussen evenementen Zowel tussen grote evenementen als tussen grote en middelgrote evenementen: 1 weekend.</p> <p>In relatie tot overige overlastgevendende bronnen Op de velden en in de kantines zijn leden van sportclubs actief. Zij organiseren hier ook feesten.</p>
Specificaties bereikbaarheid	<p>Parkeren Er is parkeergelegenheid voor 432 auto's (Kruislaan/Radioweg: 222 parkeerplaatsen; Voorlandpad: 210 parkeerplaatsen).</p> <p>Bereikbaarheid OV De locatie is bereikbaar met tram 9 en bus 40 en 41 en ligt aan treinstation Science Park.</p> <p>Overige verkeersaspecten n.v.t.</p> <p>Conclusie De locatie is goed bereikbaar per openbaar vervoer. Indien een groot evenement georganiseerd wordt, dient een organisator de deelnemers aan te moedigen om per OV te komen. Daarnaast dient een alternatief parkeerplan te worden opgesteld.</p>

Bijzonderheden	<ul style="list-style-type: none">- Sport heeft op de sportvelden altijd voorrang.- Tijdens Koningsdag moet het treinstation Science Park af te sluiten zijn in verband met crowd management als er een groot evenement georganiseerd wordt.- De natuurgrasvelden hebben van medio juni tot medio augustus een inzaai- en herstelperiode.- Evenementen kunnen ook op de kunstgrasvelden plaatsvinden, mits deze worden afgedekt met een goede dekvloer.- Aanvragen voor evenementen moeten overlegd met sportparkbeheer.- Afstemming met de direct belanghebbenden is vereist. Voor alle evenementen op de Jaap Edenbaan geldt de omgevingsvergunning met voorwaarden voor de geluidsbelasting. De aan te vragen geluidsontheffing zal verleend worden conform het evenementenbeleid.- Specifieke veiligheidseisen in verband met de aard van het terrein van de op de Jaap Edenbaan zijn van toepassing.
-----------------------	---

5.7 Locatieprofiel: Zeeburgereiland Oostpunt



Omschrijving locatie		<p>Het Zeeburgereiland is een driehoekig eiland tussen Durgerdam, Steigereiland en het Oostelijk Havengebied. Dit voormalig industrieterrein is vooralsnog grootstedelijk gebied en wordt ontwikkeld tot woon-, winkel- en werkgebied. In het westelijk deel en het midden van het Zeeburgereiland wordt al gebouwd en gewoond. De zanderige punt ten oosten van de drie grote afwateringssilo's is voorlopig nog onbebouwd terrein. Tijdelijk zijn evenementen mogelijk op bijna de gehele punt van het eiland ten oosten van de A10.</p> <p>Het voor evenementen beschikbare terrein is ongeveer 54.000 m² groot. Er mogen kleine, middelgrote en grote evenementen plaatsvinden, met programmering passend bij karakter locatie</p> <p>Er zijn hier nog maar weinig direct omwonenden. Het geluid draagt echter ver over het water.</p> <p>Er is 1 stroomkast voor evenementen aanwezig. Water aan- en afvoerpunten ontbreken. Aardingspunten ontbreken.</p>			
Aantal evenementen per jaar		Waarvan aantal meerdaagse evenementen	Totaal max. aantal evenementdagen per jaar	Totaal max. aantal evenementdagen met 75-85 dB(C) geluidsbelasting	Specificaties
Groot > 2.000 Bezoekers	Afhankelijk van aanvraag	2	4	3	Max. 6.000 bezoekers
Middel < 2.000 bezoekers	Afhankelijk van aanvraag	5	10	0	N.v.t.
Klein < 500 bezoekers	Afhankelijk van aanvraag	1	3	0	N.v.t.
Totaal	Afhankelijk van aanvraag	8	17	3	N.v.t.

Onder welke voorschriften mag een evenement plaatsvinden?	
Specificaties evenementen	<p>Maximum duur van op-afbouwen De verhuurder bepaalt de toegestane duur van op- en afbouw op zijn terrein.</p>
Specificaties omgeving	<p>Minimale maatregelen ter bescherming van flora en fauna Oever niet beschadigen.</p> <p>Rustperiode tussen evenementen Tussen grote evenementen: 1 weekend. Tussen grote en middelgrote evenementen: 1 weekend. Tussen overige: geen.</p> <p>In relatie tot overige overlastgevende bronnen Er is een horecagelegenheid in de buurt.</p>
Specificaties bereikbaarheid	<p>Parkeren Er is een gratis parkeerterrein in de buurt voor ongeveer 100 auto's.</p> <p>Bereikbaarheid OV Bereikbaar met tram 26 en buslijn 37. Loopafstand van de halte tot de oostpunt is ongeveer 800 meter.</p> <p>Overige verkeersaspecten n.v.t.</p> <p>Conclusie De locatie is goed bereikbaar per openbaar vervoer. Indien een groot evenement georganiseerd wordt, dient een organisator de deelnemers aan te moedigen om per OV te komen. Daarnaast dient een alternatief parkeerplan te worden opgesteld.</p>
Bijzonderheden	<ul style="list-style-type: none"> - Aanvragen voor evenementen moeten worden overlegd met de huurder van het terrein. - Afstemming met de direct belanghebbenden is vereist. <p>De vergunninghouder moet ervoor zorgen dat:</p> <ul style="list-style-type: none"> - Er toezicht wordt gehouden aan de waterkant; - De aangebrachte verlichting op geen enkele manier verblindend of misleidend kan zijn voor de passerende scheepvaart; - De in- en uitgangen worden vrijgehouden.

5.8 Locatieprofiel: Centrumeiland Strand

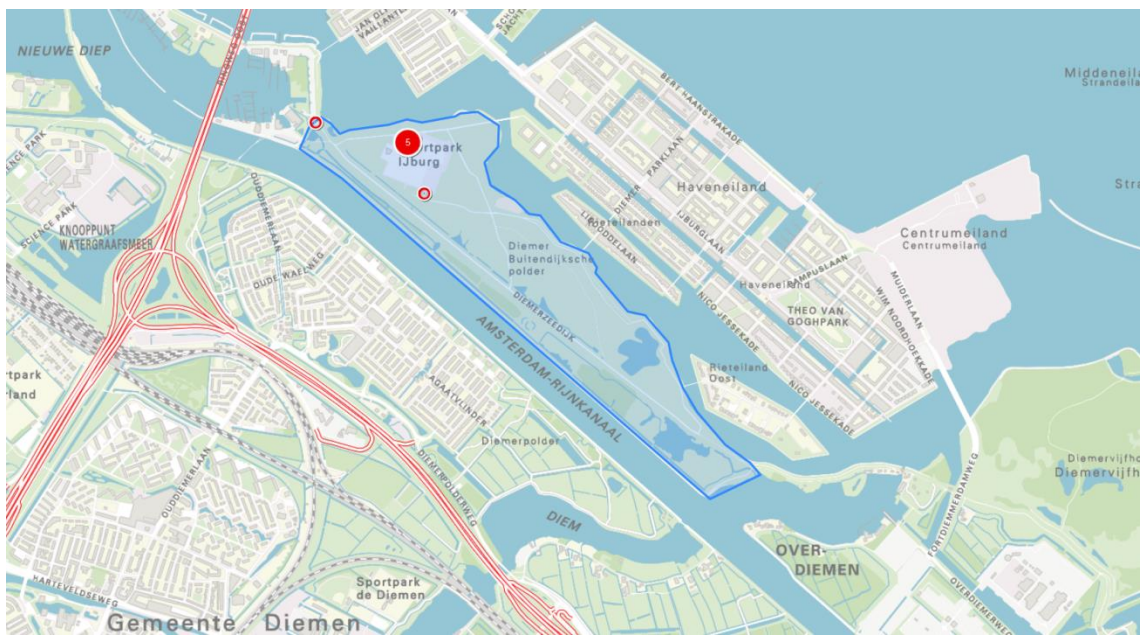
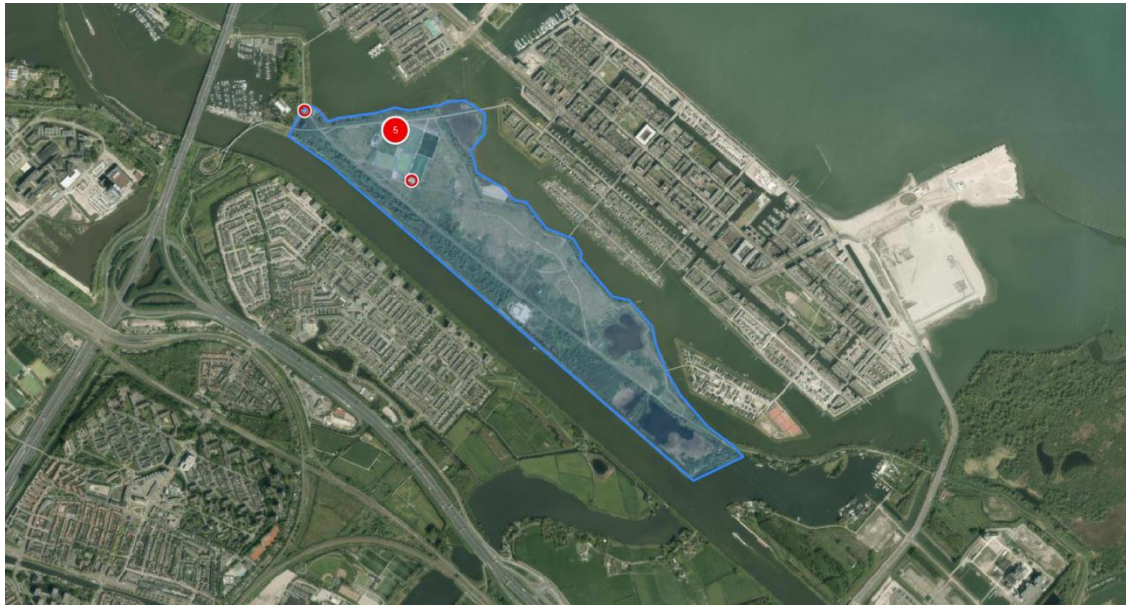


Omschrijving locatie		<p>Kop van de landtong Pampuslaan van het Centrumeiland van IJburg aan het IJmeer. Op dit zanderige terrein bevinden zich een stadsstrand en een skatebaan en 2 ondernemingen: Blijburg met zijn strandpaviljoen van 2 verdiepingen en zijn kapel (voor bruiloften en lezingen), en Surfcenter IJburg. Op het Centrumeiland worden op termijn woningen gebouwd. Het strand biedt ruimte voor kleine, middelgrote en grote evenementen met programmering passend bij karakter locatie.</p> <p>Het terrein is circa 156.000 m² groot.</p> <p>In de zomer trekt het strand veel publiek uit heel Amsterdam, vooral bij mooi weer.</p> <p>De weg over het terrein heeft verlichting. Er zijn geen evenementenvoorzieningen</p>			
Aantal evenementen per jaar		Waarvan aantal meerdaagse evenementen	Totaal max. aantal evenementdagen per jaar	Totaal max. aantal evenementdagen met 75-85 dB(C) geluidsbelasting	Specificaties
Groot <15.000 bezoekers	2	1	3	3	Meerdaags evenement is maximaal 2 dagen
Groot < 10.000 bezoekers	Afhankelijk van aanvraag	2	5	5	Meerdaags evenement is maximaal 2 dagen
Middel < 2.000 bezoekers	Afhankelijk van aanvraag	2	5	0	Meerdaags evenement is maximaal 2 dagen
Klein < 500 bezoekers	Afhankelijk van aanvraag	3	7	0	N.v.t.
Totaal	Afhankelijk van aanvraag	8	20	8	N.v.t.
<ul style="list-style-type: none"> - <i>Deze locatie is onderzocht op akoestische geschiktheid. De resultaten zijn vastgelegd in het 'Onderzoek Evenementenlocaties 2017' van het Geluidbureau, in opdracht van de gemeente Amsterdam. Deze studie is te vinden op de website van de gemeente Amsterdam.</i> - <i>Op deze locatie kan onder meewindcondities een meteocorrectie van 3 dB(C) worden toegepast conform hetgeen is vastgelegd in het Meet- en rekenprotocol (bijlage I van de beleidsregel "Geluidbeleid voor evenementen in Amsterdam").</i> 					

Onder welke voorschriften mag een evenement plaatsvinden?	
Specificaties evenementen	<p>Maximum duur van op-afbouwen Conform stedelijke richtlijn</p> <p>Percentage van locatie dat door het evenement mag worden onttrokken aan de openbaarheid N.v.t. Tijdens het strandseizoen moet het strand voor bezoekers toegankelijk zijn tijdens op- en afbouw van een evenement.</p>
Specificaties omgeving	<p>Minimale maatregelen ter bescherming van flora en fauna Er dient rekening te worden gehouden met het broedseizoen. Gezien de afstand tot het meest nabij gelegen Natura 2000-gebied 'Markermeer & IJmeer' van zo'n 500 meter en het tijdelijke karakter van de beoogde activiteit worden externe effecten op dit gebied uitgesloten. De locatie ligt ook in het Natuurnetwerk Nederland (NNN). Een evenement betreft geen ruimtelijke ontwikkeling en hoeft daarom niet te worden getoetst aan het NNN. Omdat effecten op NNN en Natura 2000-gebieden worden uitgesloten is alleen de Flora- en faunawet van toepassing.</p> <p>Rustperiode tussen evenementen Tussen grote evenementen: 1 weekend. Tussen grote en middelgrote evenementen: 1 weekend. Tussen overige: geen.</p> <p>In relatie tot overige overlastgevende bronnen Er worden feesten gegeven op boten die in de buurt van het strand komen.</p>
Specificaties bereikbaarheid	<p>Parkeren Bij het strand is parkeergelegenheid voor ongeveer 140 auto's. Op 500 meter afstand is parkeergelegenheid voor nog eens 300 auto's. Bij mooi weer zijn deze plekken bezet.</p> <p>Bereikbaarheid OV Bereikbaar met tram (26, vanaf CS), bus (66, vanaf station Bijlmer ArenA) en nachtbus (359, van Blijburg naar CS). Loopafstand tot de halte ongeveer 500 meter.</p> <p>Overige verkeersaspecten Er zijn twee wegen naar Centumeiland: een loop- en fietspad en een weg voor auto's. Fietsers kunnen zowel bij de parkeerplaats aan de voet van de landtong als voorbij de toegangspoort van Blijburg hun fiets stallen.</p> <p>Conclusie De locatie is bereikbaar per openbaar vervoer en per fiets. Indien een groot evenement georganiseerd wordt, dient een organisator de deelnemers aan te moedigen om per fiets of OV te komen. Daarnaast dient een alternatief parkeerplan te worden opgesteld.</p>

Bijzonderheden	<ul style="list-style-type: none">- Geen auto's van bezoekers of deelnemers op het strand.- Tijdens het strandseizoen moet het strand voor bezoekers toegankelijk zijn tijdens op- en afbouw van een evenement.- Afstemming met de direct belanghebbenden is vereist.
-----------------------	---

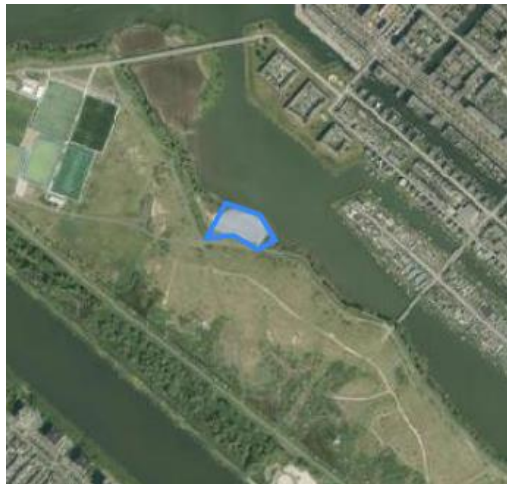
5.9 Locatieprofiel: Diemerpark



Evenementenveld



Strand



Omschrijving locatie		<p>Het Diemerpark is een stadspark met hoge natuurwaarde. Aan de westkant ligt Sportpark IJburg, met zes kunstgrasvelden en twee tijdelijke clubgebouwen. De bouw van de definitieve clubgebouwen staat gepland over een aantal jaar. De sportvelden zijn voorzien van verlichting. Het sportpark valt onder het beheer van het stadsdeel. De sportactiviteiten vinden plaats in de periode van september tot en met mei.</p> <p>Tussen het sportpark en de zogenaamde theaterheuvel ligt aan weerszijden van het Jan Beijerpad een natuurgrasveld: de speelweide. Op de top van de heuvel staan enkele langgerekte betonnen banken. Aan het Han Rensenbrinkpad, aan de rand van het Diemerpark, ligt een zandstrand van ongeveer 5.000 m².</p> <p>De speelweide en het zandstrand zijn geschikt voor kleine en middelgrote evenementen met een overwegend buurtgerichte uitstraling en programmering passend bij de locatie.</p> <p>Het evenementenaanbod moet zo divers mogelijk zijn, aansluitend bij het groene karakter van het park.</p> <p>Het park is circa 875.000 m² groot.</p> <p>Het Diemerpark wordt door buurtbewoners en natuurliefhebbers gebruikt voor ontspanning, sport en recreatie.</p> <p>Het sportpark heeft verlichting. Er zijn evenementenvoorzieningen en geen aardingspunten.</p>			
Aantal evenementen per jaar		Waarvan aantal meerdaagse evenementen	Totaal max. aantal evenementdagen per jaar	Totaal max. aantal evenementdagen met 75-85 dB(C) geluidsbelasting	Specificaties
Groot > 2.000 Bezoekers	0	0	0	0	N.v.t.
Middel < 2.000 bezoekers	Afhankelijk van aanvraag	3	6	3	N.v.t.
Klein < 500 bezoekers	Afhankelijk van aanvraag	5	11	0	N.v.t.
Totaal	Afhankelijk van aanvraag	8	17	3	N.v.t.

Onder welke voorschriften mag een evenement plaatsvinden?	
Specificaties evenementen	<p>Maximum duur van op-afbouwen Voor sportpark bepaalt de verhuurder bepaalt de toegestane duur van op- en afbouw op zijn terrein. Voor de rest van de locatie geldt: conform stedelijke richtlijn.</p> <p>Percentage van locatie dat door het evenement mag worden onttrokken aan de openbaarheid 25% (conform stedelijke norm)</p>
Specificaties omgeving	<p>Minimale maatregelen ter bescherming van flora en fauna</p> <ul style="list-style-type: none"> - Rekening houden met natuurwaarden van het gebied. - Geen verankering in de grond. - Niet graven. - Geen open vuur. - Geen zware objecten buiten de verharding, maximale druk per m² is 500 kg. - Met voertuigen alleen op de verharde paden rijden (maximale as-last 7.000 kg), op het gras/gazon (tijdens op- en afbouw) alleen met goedkeuring parkbeheerder. <p>Rustperiode tussen evenementen 1 weekend.</p>
Specificaties bereikbaarheid	<p>Parkeren Bij Sportpark IJburg wordt een parkeerterrein met 42 parkeerplaatsen aangelegd. Dit parkeerterrein is alleen open op wedstrijddagen en uitsluitend toegankelijk voor bezoekende clubs. De parkeergarage van winkelcentrum IJburg, met circa 144 parkeerplaatsen, ligt op ongeveer 1.000 meter loopafstand.</p> <p>Bereikbaarheid OV Per openbaar vervoer is het bereikbaar met tram 26 en bus 66, loopafstand tot de halte is ongeveer 1.000 meter.</p> <p>Overige verkeersaspecten Het Diemerpark is het beste per fiets te bereiken, via de Nesciobrug of het Grote of Kleine Rieteland en Diemerzeedijk. Het park is alleen toegankelijk voor voetgangers en fietsers. Het strand is ook bereikbaar per boot.</p> <p>Conclusie De locatie is het beste per fiets te bereiken. Indien een middelgroot evenement georganiseerd wordt, dient een organisator de deelnemers aan te moedigen om per fiets of OV te komen. Daarnaast dient een alternatief parkeerplan te worden opgesteld.</p>

Bijzonderheden	<ul style="list-style-type: none">- Sport heeft op de sportvelden altijd voorrang.- Maximaal 3 keer per jaar mogen de doorgaande fietspaden Dick Hilleniuspad en de Diemerzeedijk voor een evenement worden omgeleid.- Evenementen kunnen op de kunstgrasvelden plaatsvinden, mits deze worden afgedekt met een goede dekvloer.- Rekening houden met het fiets- en wandelnetwerk waar het Diemerpark onderdeel van uitmaakt.- Aanvragen voor evenementen moeten overlegd met sportparkbeheer.- De beheerder sanering/beheerder 'Nazorg Diemerzeedijk' wordt door de vergunningverlener om advies gevraagd bij evenementen.- Afstemming met de direct belanghebbenden is vereist.
-----------------------	--

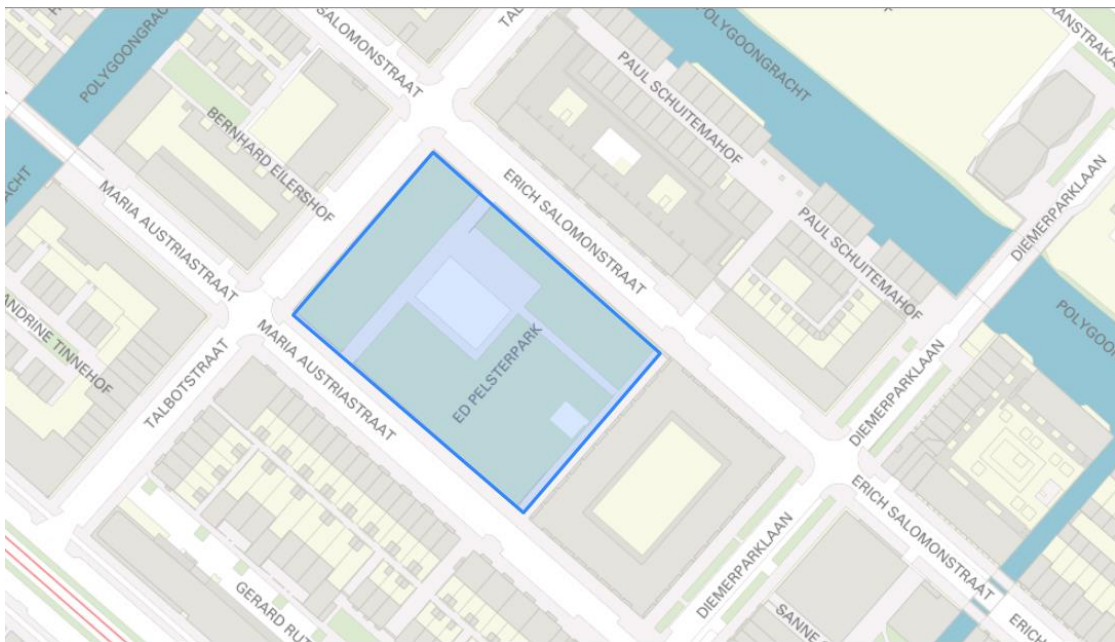
5.10 Locatieprofiel: Drieburg



Omschrijving locatie		<p>Dit sportpark ligt tussen De Nieuwe Ooster, de Weespertrekvaart en de Kruislaan. Het bestaat uit 13 (kunst)grasvelden en een tenniscourt. Er zijn weinig direct omwonenden.</p> <p>Sportpark Drieburg is geschikt voor kleine, middelgrote en grote evenementen. Sport heeft op de sportvelden altijd voorrang. Het evenementenaanbod moet zo divers mogelijk zijn, aansluitend bij de voorkeuren van de diverse bevolkingsgroepen in de buurt.</p> <p>De totale oppervlakte bedraagt ongeveer 187.000 m². De totale oppervlakte van de (kunst)grasvelden bedraagt ongeveer 130.000 m².</p> <p>Op de kunstgrasvelden is verlichting aanwezig. Op de natuurgrasvelden is geen verlichting aanwezig. Er zijn nutsvoorzieningen. Aardingspunten ontbreken.</p>			
Aantal evenementen per jaar		Waarvan aantal meerdaagse evenementen	Totaal max. aantal evenementdagen per jaar	Totaal max. aantal evenementdagen met 75-85 dB(C) geluidsbelasting	Specificaties
Groot > 2.000 Bezoekers	1	0	1	1	< 10.000 bezoekers
Middel < 2.000 bezoekers	Afhankelijk van aanvraag	2	4	2	N.v.t.
Klein < 500 bezoekers	Afhankelijk van aanvraag	6	12	0	N.v.t.
Totaal	Afhankelijk van aanvraag	8	17	3	N.v.t.
Onder welke voorschriften mag een evenement plaatsvinden?					
Specificaties evenementen		Maximum duur van op-afbouwen De verhuurder bepaalt de toegestane duur van op- en afbouw op zijn terrein.			
Specificaties omgeving		Minimale maatregelen ter bescherming van flora en fauna <ul style="list-style-type: none"> - Geen hoge of zware objecten binnen 1,5 meter van de kroon van bomen. - Geen objecten in/aan bomen hangen. - Geen zware objecten buiten de verharding, maximale druk per m² is 500 kg. - Met voertuigen alleen op de verharde paden rijden (maximale as-last 7.000 kg), op het gras/gazon (tijdens op- en afbouw) alleen met 			

	<p>goedkeuring parkbeheerder.</p> <ul style="list-style-type: none"> - Verankeren alleen in overleg. <p>Rustperiode tussen evenementen 1 weekend.</p> <p>In relatie tot overige overlastgevende bronnen Op de velden en in de kantines zijn leden van sportclubs actief. Zij organiseren hier ook feesten.</p>
Specificaties bereikbaarheid	<p>Parkeren Parkeergelegenheid in de buurt van het park is beperkt. Aan de Kruislaan zijn parkeerplaatsen aanwezig.</p> <p>Bereikbaarheid OV Bereikbaar met diverse buslijnen (37, 65, 245). Trein- en metrostation Amstel is op 1.500 meter afstand.</p> <p>Overige verkeersaspecten De velden hebben een beperkt aantal toe- en uitgangen en zijn bereikbaar voor nood- en hulpdiensten. De enige route voor vrachtverkeer naar het terrein gaat door een woonwijk.</p> <p>Conclusie De locatie is goed bereikbaar per openbaar vervoer. Indien een groot evenement georganiseerd wordt, dient een organisator de deelnemers aan te moedigen om per OV te komen. Daarnaast dient een alternatief parkeerplan te worden opgesteld.</p>
Bijzonderheden	<ul style="list-style-type: none"> - Tussen half mei en half juni zijn de meeste mogelijkheden om evenementen te faciliteren (wedstrijdseizoen is dan afgelopen en er is nog geen nieuw gras ingezaaid). - De natuurgrasvelden hebben van medio juni tot medio augustus een inzaai- en herstelperiode. - Evenementen kunnen ook op de kunstgrasvelden plaatsvinden, mits deze worden afgedekt met een goede dekvloer. - Tijdens een groot evenement moeten de hiervoor gebruikte velden met hekken van de overige velden worden afgescheiden. - Aanvragen voor evenementen moeten overlegd met sportparkbeheer. - Afstemming met de direct belanghebbenden is vereist.

5.11 Locatieprofiel: Ed Pelsterpark

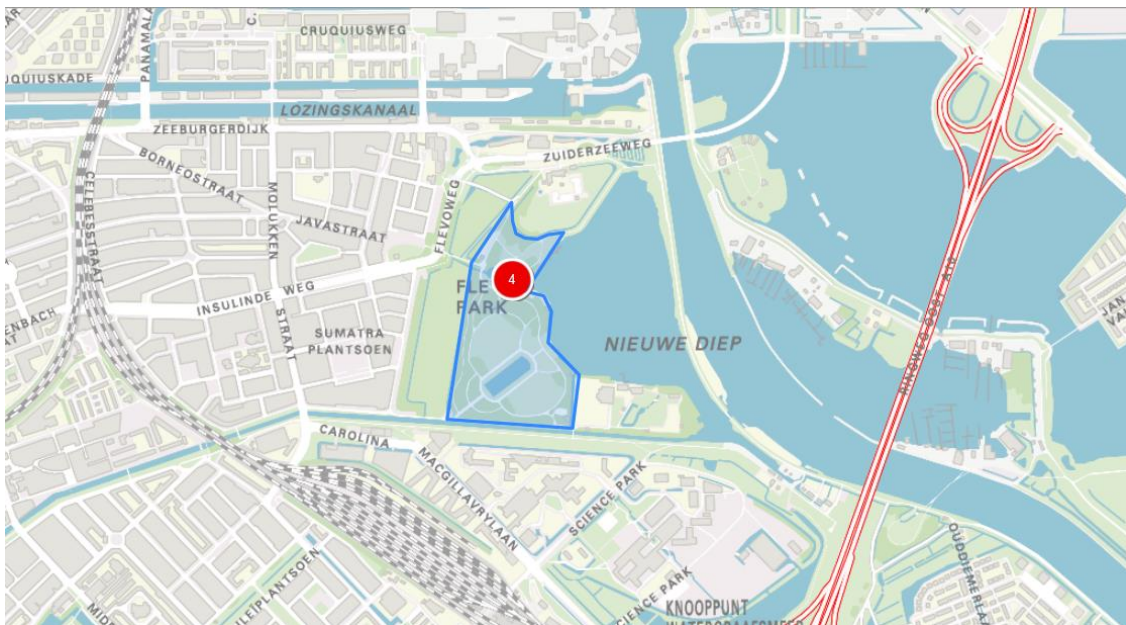
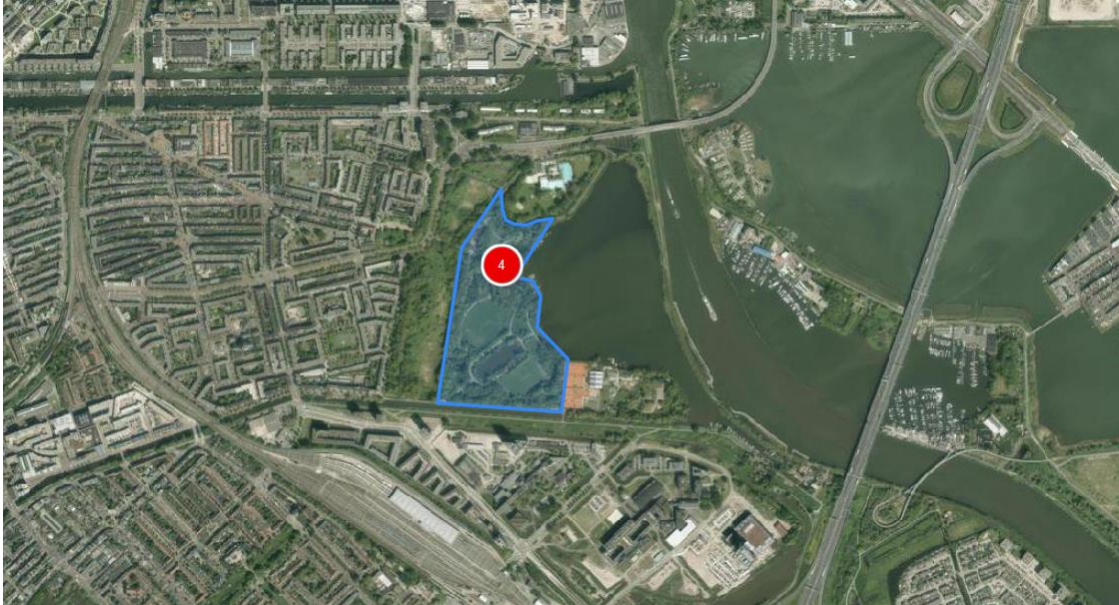


Omschrijving locatie		<p>Het Ed Pelsterpark ligt op Haveneiland West op IJburg. Het ligt in een kinderrijke, dichtbebouwde, stedelijke omgeving.</p> <p>Het park is circa 8.500 m² groot.</p> <p>Het park is een intensief gebruikte openbare ruimte, waar kinderen veelvuldig oversteken. De akoestiek van het park is zo dat geluid op de gevels van de omliggende huizen weerkaatst. Het park is daarom alleen geschikt voor kleine evenementen met geen tot lichte geluidsbelasting.</p> <p>Het park heeft geen verlichting en geen evenementenvoorzieningen.</p>			
Aantal evenementen per jaar		Waarvan aantal meerdaagse evenementen	Totaal max. aantal evenementdagen per jaar	Totaal max. aantal evenementdagen met 75-85 dB(C) geluidsbelasting	Specificaties
Groot > 2.000 Bezoekers	0	0	0	0	N.v.t.
Middel < 2.000 bezoekers	0	0	0	0	N.v.t.
Klein < 500 bezoekers	Afhankelijk van aanvraag	8	17	0	N.v.t.
Totaal	Afhankelijk van aanvraag	8	17	0	N.v.t.
Onder welke voorschriften mag een evenement plaatsvinden?					
Specificaties evenementen		<p>Maximum duur van op-afbouwen conform stedelijke richtlijn</p> <p>Percentage van locatie dat door het evenement mag worden onttrokken aan de openbaarheid 25% (conform stedelijke norm)</p>			

Specificaties omgeving	<p>Minimale maatregelen ter bescherming van flora en fauna</p> <ul style="list-style-type: none"> - Geen hoge of zware objecten binnen 1,5 meter van de kroon van bomen. - Geen objecten in/aan bomen hangen. - Geen zware objecten buiten de verharding, maximale druk per m² is 500 kg. - Met voertuigen alleen op de verharde paden rijden (maximale as-last 7.000 kg), op het gras/gazon (tijdens op- en afbouw) alleen met goedkeuring parkbeheerder. - Verankeren alleen in overleg. <p>Rustperiode tussen evenementen 1 weekend.</p>
Specificaties bereikbaarheid	<p>Parkeren Parkeergelegenheid in de buurt van het park is zeer beperkt.</p> <p>Bereikbaarheid OV Bereikbaar met tram 26 en bus 66.</p> <p>Overige verkeersaspecten Het park is alleen toegankelijk voor voetgangers en fietsers.</p> <p>Conclusie De locatie is goed bereikbaar per openbaar vervoer. Indien een evenement georganiseerd wordt, dient een organisator de deelnemers aan te moedigen om per OV te komen. Daarnaast dient een alternatief parkeerplan te worden opgesteld.</p>
Bijzonderheden	<p>Afstemming met de direct belanghebbenden is vereist.</p>

5.12 Locatieprofiel: Flevopark

Stadspark



Flevoparkbad



<p>Omschrijving locatie</p>	<p>Flevopark</p> <p>Het Flevopark is een stadspark aan het Nieuwe Diep, ten noorden van het Science Park. Het is een park met struinnatuur en een hoge natuurwaarde. Het park bestaat uit een aantal weides en waterpartijen met eilanden, doorsneden door fiets- en wandelpaden. Er zijn weinig direct omwonenden. De joodse begraafplaats, die naast het recreatieve stadspark ligt, is slechts enkele dagen per jaar toegankelijk voor het publiek.</p> <p>Flevoparkbad</p> <p>Het Flevoparkbad is een omhekt buitenzwembad gelegen aan het Nieuwe Diep, in de noordelijke punt van het Flevopark. Het zwembad is dagelijks open van eind april tot begin september van 10.00 tot 17.30 uur. Op werkdagen warmer dan 25 graden is het bad open van 10.00 tot 19.00 uur. Op een warme zomerdag zijn er ruim 4.000 bezoekers tegelijkertijd aanwezig in het Flevoparkbad. Met name de grote zonneweiden en de goed gesorteerde horecavoorzieningen maken het Flevoparkbad interessant als evenementenlocatie. Er zijn weinig direct omwonenden.</p> <p>Het stadspark is circa 150.000 m² groot. Het Flevoparkbad is circa 34.000 m² groot.</p> <p>Het stadspark wordt door buurtbewoners gebruikt voor ontspanning, recreatie en natuurbeleving. Het Flevoparkbad worden door buurtbewoners gebruikt voor ontspanning en (sportieve) recreatie.</p> <p>Het stadspark heeft geen verlichting. Het park heeft geen voorzieningen voor evenementen. In en om het zwembad is geen verlichting aanwezig. Er zijn horecavoorzieningen. Aardingspunten ontbreken.</p> <p>Het stadspark is geschikt voor kleine, middelgrote en grote evenementen. Evenementen in het park vinden bij voorkeur plaats rondom de vijver. Het evenementenaanbod dient zo divers mogelijk te zijn, aansluitend bij de voorkeuren van de diverse bevolkingsgroepen in de buurt. Grote besloten evenementen kunnen plaatsvinden als de beslotenheid gewenst is om redenen van beheersbaarheid en veiligheid. De nabijgelegen voorzieningen Jeugdland en sportpark Valentijnkade bieden ook kansen voor het organiseren van evenementen. Het Flevoparkbad is geschikt voor kleine en middelgrote evenementen.</p>
------------------------------------	--

Aantal evenementen per jaar		Waarvan aantal meerdaagse evenementen	Totaal max. aantal evenementdagen per jaar	Totaal max. aantal evenementdagen met 75-85 dB(C) geluidsbelasting	Specificaties
Groot > 2.000 Bezoekers	1	0	1 (dit is inclusief een eventueel Koningsdagevenement)	1	Maximaal 20.000 bezoekers.
Middel < 2.000 bezoekers	4	2	4	2	
Klein < 500 bezoekers	12	6	12	0	
Totaal	17	8	17	3	

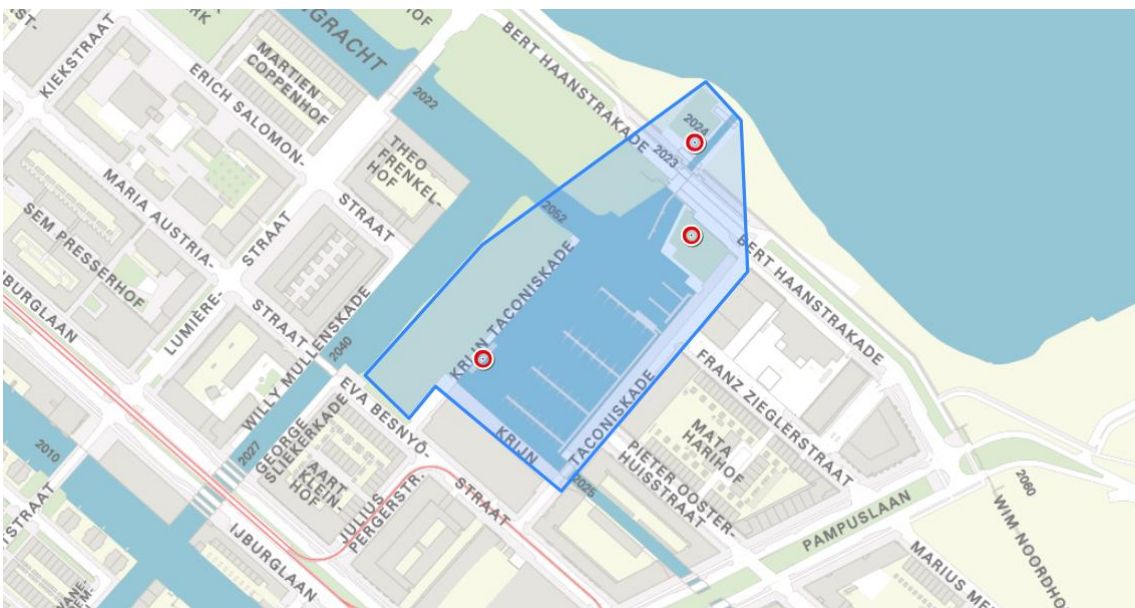
Onder welke voorschriften mag een evenement plaatsvinden?

Specificaties evenementen	<p>Maximum duur van op-afbouwen Conform stedelijke richtlijn</p> <p>Percentage van locatie dat door het evenement mag worden onttrokken aan de openbaarheid Als dat voor de veiligheid essentieel is, en omdat er maar één keer per jaar een groot evenement is: >25% (uitzondering op stedelijke norm).</p> <p>Er dient te allen tijde tenminste één doorgaande route toegankelijk te blijven tussen Zuiderzeeweg en Valentijnkade tijdens de opbouw en de afbouw van een evenement in het Flevopark.</p>
Specificaties omgeving	<p>Maatregelen bescherming flora, fauna en bodem algemeen Om aan de Wet Natuurbescherming te voldoen en om blijvende schade aan een park te voorkomen heeft de organisator van een groot evenement (> 2000 bezoekers) de verantwoordelijkheid om:</p> <ul style="list-style-type: none"> - tijdig (bij voorkeur 2 maanden voor aanvang) kennis te nemen, dan wel te laten opstellen door een erkend stadsadviseur/ecoloog: een quick scan flora fauna; - als hierbij beschermde soorten worden aangetroffen, mitigerende maatregelen te treffen en te bekostigen; - een actuele quickscan flora & fauna – en indien van toepassing de eraan verbonden mitigerende maatregelen – als onderdeel van de ruimtelijke onderbouwing bij de vergunningsaanvraag aan te leveren.

	<p>Heeft de gemeente de verantwoordelijkheid om:</p> <ul style="list-style-type: none"> - een actueel groen- en bodemadvies voorafgaande aan het evenementenseizoen beschikbaar te stellen, op basis waarvan randvoorwaarden worden meegegeven over gebruik- en bescherming van het evenemententerrein. - een monitor uit te voeren tijdens en kort na het evenement, om effecten op beschermde soorten en het evenemententerrein te beoordelen. <p>Nadere maatregelen ter bescherming van flora en fauna</p> <ul style="list-style-type: none"> - Geen grote evenementen tijdens het broedseizoen. - Op de 2 grote velden die aan de vijver grenzen: geen hoge of zware objecten binnen 3 meter van de kroon van bomen. Elders in het park: geen hoge of zware objecten binnen 1,5 meter van de kroon van bomen. - Geen objecten in/aan bomen hangen. - Geen zware objecten buiten de verharding, maximale druk per m² is 500 kg. - Met voertuigen alleen op de verharde paden rijden (maximale as-last 7.000 kg), op het gras/gazon (tijdens op- en afbouw) alleen met goedkeuring parkbeheerder. - Verankeren alleen in overleg. <p>Rustperiode tussen evenementen 1 weekend.</p> <p>In relatie tot overige overlastgevende bronnen Camping Zeeburg ligt tegenover het zwembad, aan de andere kant van de Amsterdamsebrug.</p>
<p>Specificaties bereikbaarheid</p>	<p>Parkeren Grootschalige parkeervoorzieningen zijn niet aanwezig in de directe omgeving. Wel is er 's avonds en in het weekend parkeergelegenheid in het Science Park.</p> <p>Bereikbaarheid OV Bereikbaar met tram 7 en 14 en bus 22. Loopafstand tot de halte bedraagt ongeveer 50 meter. Treinstation Science Park ligt op 1.200 meter afstand.</p> <p>Overige verkeersaspecten Het park is alleen toegankelijk voor voetgangers en fietsers.</p> <p>Conclusie De locatie is goed bereikbaar per openbaar vervoer. Indien een evenement georganiseerd wordt, dient een organisator de deelnemers aan te moedigen om per OV te komen. Daarnaast dient een alternatief parkeerplan te worden opgesteld.</p>

Bijzonderheden	<ul style="list-style-type: none">- Jaarlijks vindt in het Flevopark voorafgaand aan en na afloop van het evenementenseizoen een bodemmeting plaats.- Het totale aantal evenementen per jaar voor het Flevopark en het Flevoparkbad gezamenlijk mag niet uitkomen boven het maximum dat geldt voor één van beide locaties.- Het Flevoparkbad is alleen beschikbaar als evenemententerrein wanneer het niet als zwembad in gebruik is, dat wil zeggen voor en na het zwemseizoen.- Afstemming met de direct belanghebbenden is vereist.
-----------------------	---

5.13 Locatieprofiel: Haven IJburg

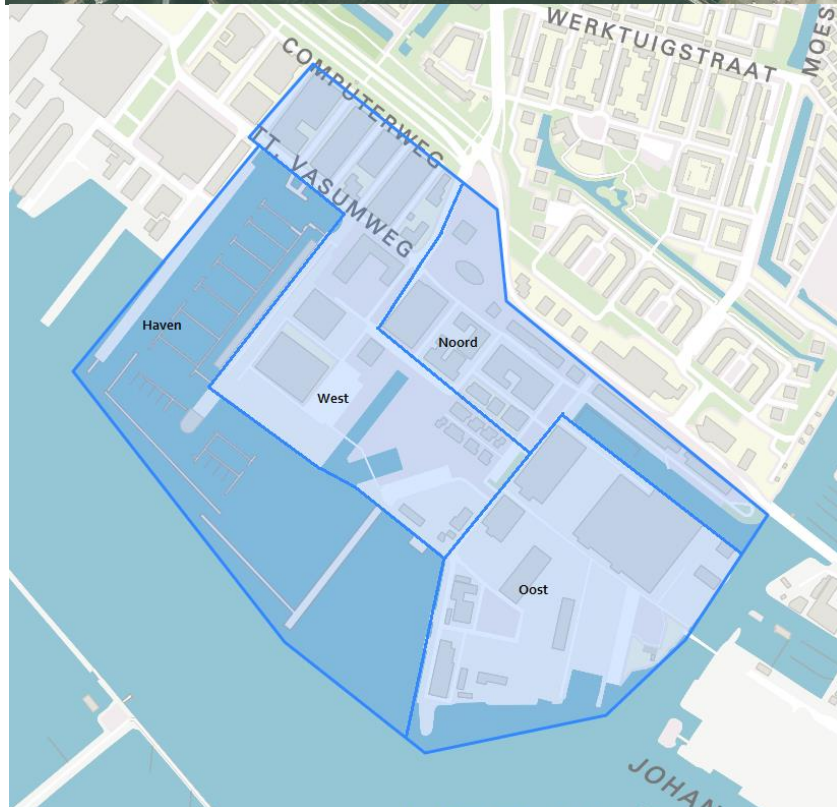


Omschrijving locatie		<p>De haven van IJburg ligt op Haveneiland Oost, op 150 meter van de IJburglaan. Rondom deze binnenhaven zijn diverse horecagelegenheden met terrassen, winkels, kantoorpanden en direct omwonenden. Rondom deze binnenhaven zijn diverse horecagelegenheden met terrassen, winkels, kantoorpanden en direct omwonenden. De haven is in korte tijd een van de populairste plekken op IJburg geworden.</p> <p>De haven is met name geschikt voor kleine, middelgrote en grote evenementen met een nautisch of buurtgericht karakter, zoals de intocht van Sinterklaas en het Open Havenfestival IJburg.</p> <p>Het evenementenaanbod moet zo divers mogelijk zijn, aansluitend bij de voorkeuren van de diverse bevolkingsgroepen in de buurt.</p> <p>Het havengebied is circa 60.000 m² groot.</p> <p>Er zijn 3 nutskasten aanwezig. Het beheer van deze kasten wordt verdeeld onder de watersportvereniging, de markt en de ondernemers. Bij evenementen kunnen deze worden ingezet in overleg met de beheerders. Aardingspunten ontbreken.</p>			
Aantal evenementen per jaar		Waarvan aantal meerdaagse evenementen	Totaal max. aantal evenementdagen per jaar	Totaal max. aantal evenementdagen met 75-85 dB(C) geluidsbelasting	Specificaties
Groot > 2.000 Bezoekers	2	0	2	2	
Middel < 2.000 bezoekers	Afhankelijk van aanvraag	3	6	1	
Klein < 500 bezoekers	Afhankelijk van aanvraag	5	9	0	
Totaal	Afhankelijk van aanvraag	8	17	3	
Onder welke voorschriften mag een evenement plaatsvinden?					
Specificaties evenementen		<p>Maximum duur van op-afbouwen Conform stedelijke richtlijn</p> <p>Percentage van locatie dat door het evenement mag worden onttrokken aan de openbaarheid n.v.t.</p>			

Specificaties omgeving	<p>Minimale maatregelen ter bescherming van flora en fauna Rekening houden met natuurwaarden (vanwege nabijgelegen Natura 2000).</p> <p>Rustperiode tussen evenementen 1 weekend.</p> <p>In relatie tot overige overlastgevende bronnen Er zijn enkele horecagelegenheden in de buurt.</p>
Specificaties bereikbaarheid	<p>Parkeren De parkeergarage van winkelcentrum IJburg (circa 110 parkeerplaatsen) ligt op 1.000 meter afstand.</p> <p>Bereikbaarheid OV Bereikbaar met tram 26 en bus 66. De loopafstand tot de halte bedraagt ongeveer 200 meter.</p> <p>Overige verkeersaspecten De haven van IJburg heeft ligplaatsen voor circa 120 kleinere pleziervaartuigen en 3 aanlegplaatsen voor grotere schepen. De kade ligt op 150 meter van de IJburglaan, de belangrijkste doorgaande route op IJburg voor voetgangers, fietsers, auto's en het openbaar vervoer.</p> <p>Conclusie De locatie is goed bereikbaar per openbaar vervoer. Indien een groot evenement georganiseerd wordt, dient een organisator de deelnemers aan te moedigen om per OV te komen. Daarnaast dient een alternatief parkeerplan te worden opgesteld.</p>
Bijzonderheden	<ul style="list-style-type: none"> - De vergunninghouder moet ervoor zorgen dat er toezicht wordt gehouden aan de waterkant en dat er reddingsmiddelen aanwezig zijn voor te water geraakte personen. - Geluid draagt ver over het water. Daarmee moet rekening worden gehouden. - Afstemming met de direct belanghebbenden is vereist.

6 Noord

6.1 Locatieprofiel: NDSM



<p>Omschrijving locatie</p>	<p>De NDSM werf, een voormalige Scheepswerf, ligt direct aan het IJ in Amsterdam Noord. Het is een ontwikkelgebied met ruimte voor wonen, werken en cultuur. Er zijn vier deelgebieden: werf Oost, werf Noord, werf West en de NDSM Haven. In de deelgebieden Oost en Haven kunnen evenementen plaatsvinden.</p> <p>NDSM werf Oost NDSM werf Oost wordt begrensd door de Klaprozenweg aan de noordzijde, door Zijkanaal I aan de oostzijde, door het IJ aan de zuidzijde en door de MS Van Riemsdijkweg aan de westzijde. De karakteristieke kenmerken van de oude scheepswerf zijn nog goed behouden gebleven, zoals de sloopshellingen en de sloopbouwloodsen. Het is een ruig terrein. De cultuur-historische waarde van het terrein is groot, de bedoeling is dat deze ook in de toekomst de huidige uitstraling behoudt. In het bestemmingsplan is het gebied aangewezen als evenemententerrein. In de regels van dit bestemmingsplan is het aantal en omvang van de evenementen beperkt, om de ruimtelijke gevolgen van evenementen te beheersen. De NDSM werf Oost is een gebied dat momenteel herontwikkeld wordt. Dit heeft invloed op o.a. de bereikbaarheid en toegankelijkheid van de werf. Stichting NDSM-werf beheert en programmeert op de NDSM werf Oost. Zij draagt zorg voor programmering van verschillende evenementen, theatervoorstellingen en activiteiten op het gebied van beeldende kunst op het buitenterrein. Zij stelt de privaatrechtelijke regeling met de evenementenorganisaties op. Stadsdeel Noord verleent de evenementenvergunning. Er zijn horecavoorzieningen, een strandje, hotels, galeries, loodsen en bedrijven. De loodsen en hellingen zijn Rijksmonumenten. In de Scheepsbouwloodsen is de grootste culturele broedplaats van Amsterdam gevestigd. De NDSM werf wordt onder andere ontsloten door een tweetal pontverbindingen.</p> <p>De locatie is een verhard terrein, een combinatie van betonplaten en straatwerk. De locatie wordt gebruikt voor evenementen en door de aanwezige bedrijven en horecavoorzieningen. Tijdens evenementen is er veel drukte op de werf, andere dagen alleen gebruikers van de aanwezige bestemmingen en doorgaand (pont)publiek.</p> <p>Grote, middelgrote en kleine evenementen zijn toegestaan. 67 evenementen (dagen) per jaar. Uitgangspunt hierbij is een evenwichtige programmering tussen niet-commerciële en commerciële activiteiten. Evenementen mogen geen onaanvaardbare milieuhinder veroorzaken bij bestaande en nieuwe gevoelige bestemmingen. De kleinschalige evenementen, max. 500 bezoekers, zijn geregeld binnen een trust(jaar)vergunning. Meldingsplichtige evenementen (max. 100 bezoekers) zijn mogelijk, mits deze vallen binnen de kaders van het locatieprofiel. Het evenemententerrein op de NDSM werf Oost bestaat uit de Load Out, de grote helling, Docklandsplot en het terrein tussen de grote helling en Noorderlicht. Het is totaal ca. 48.000 m² groot.</p> <p>Voorzieningen voor evenementen: er is stroom (3 x 125A en 2 x 32A), op 3 plekken wateraansluiting, 7 rioolputten, 9 aardingspunten, glasvezel en WiFi op aanvraag.</p>
------------------------------------	--

	<p>NDSM Haven</p> <p>De Haven bestaat uit de pontaanlandingen, de NDSM pier, het nautisch evenemententerrein en de jachthaven grenzend aan het Kraanspoor. Het nautisch evenemententerrein, het terrein binnen de golfbreker en grenzend aan het parkeerterrein bij de jachthaven, kan gebruikt worden voor evenementen.</p> <p>Tijdens de HISWA wordt deze locatie als zodanig gebruikt. De NDSM pier wordt gebruikt als permanente aanlegplek van onder andere het AMSTEL botel, de Pollux en het Veronicaschip. De pier is 250 m lang en 13 m breed.</p> <p>Tot op heden vrij beperkt in gebruik. Onder andere als uitbreiding voor ligplaatsen met schepen (tijdens HISWA bootshow). De boten langs de NDSM pier kunnen het perceel water gebruiken als nautisch evenemententerrein.</p> <p>Op het nautische evenemententerrein zijn nautische evenementen mogelijk, zoals HISWA Bootshow, sloepenbeurs, beurs voor gebruikte vaartuigen en tentoonstellingen van klassieke vaartuigen. Eventueel in samenhang met (een deel van) het naastgelegen parkeerterrein. Meldingsplichtige evenementen (max. 100 bezoekers) zijn mogelijk, mits deze vallen binnen de kaders van het locatieprofiel.</p> <p>Het nautisch evenemententerrein is ca. 32.000 m² groot.</p> <p>Er zijn geen vaste voorzieningen aanwezig voor evenementen.</p>
--	--

NDSM Werf Oost					
Aantal evenementen per jaar		Waarvan aantal meerdaagse evenementen	Totaal max. aantal evenement dagen per jaar	Totaal max. aantal evenementdagen met 75-85 dB(C) geluidsbelasting	Specificaties
Groot < 15.000 bezoekers	Afhankelijk van aanvraag	Maximaal 1 meerdaags muziek-evenement met de eerste dag een norm van 85 dB(C) en de tweede dag een norm van 80 dB(C). Maximaal 4 meerdaagse muziek-evenementen met ≤ 75 DB(C), deze mogen gecombineerd worden met één van de vijf muziek-evenementdagen < 85dB(C). Niet-muziekevenementen worden niet beperkt in aantal meerdaagse evenementen	12	6	Eén keer mogen er twee muziek-evenementen met maximaal 85 dB(C) in een opeenvolgend weekend plaatsvinden. Eén evenement-dag in de categorie > 75 dB(C) en < 85 dB(C) is uitsluitend voor Koningsdag. In totaal maximaal 17 muziek-evenementdagen, waarvan 5 <85 dB(C) en 12 <75 dB(C). In totaal maximaal 12 keer meteo-correctie toepassen, waarvan 6 <85 dB(C) en overig <75 dB(C). Overige 50 evenementdagen zijn niet-muziek evenementen.
Groot < 10.000 bezoekers			10		
Groot < 5.000 bezoekers			15		
Middel < 2.000 bezoekers			20		
Klein < 500 bezoekers			10		
Totaal			67	6	

- Deze locatie is onderzocht op akoestische geschiktheid. De resultaten zijn vastgelegd in het 'Onderzoek Evenementenlocaties 2017' van het Geluidbureau, in opdracht van de gemeente Amsterdam. Deze studie is te vinden op de website van de gemeente Amsterdam.
- Op deze locatie kan onder meewindcondities een meteocorrectie van 3 dB(C) worden toegepast conform hetgeen is vastgelegd in het Meet- en rekenprotocol (bijlage I van de beleidsregel "Geluidbeleid voor evenementen in Amsterdam").

NDSM Haven

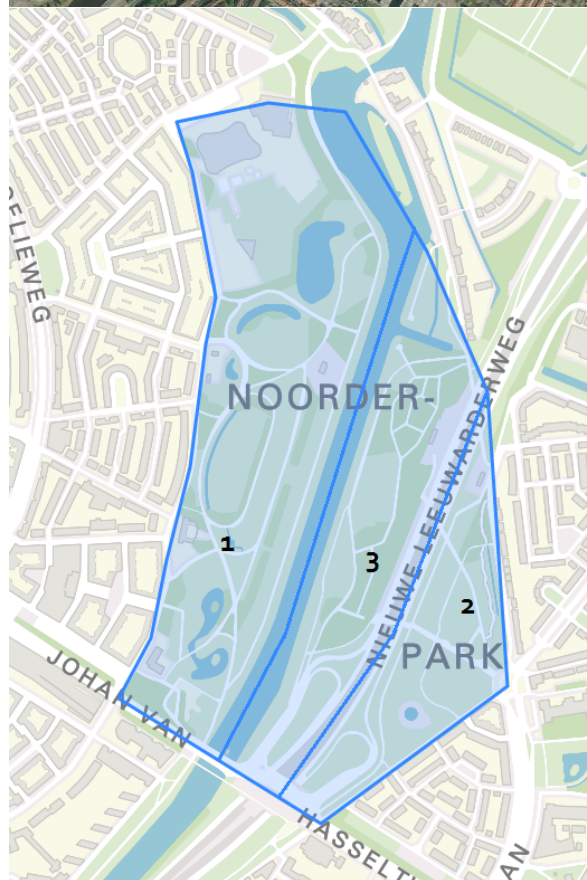
Aantal evenementen per jaar	Waarvan aantal meerdaagse evenementen	Totaal max. aantal evenement dagen per jaar	Totaal max. aantal evenementdagen met 75-85 dB(C) geluidsbelasting	Specificaties
Groot > 2.000 Bezoekers	0	0	0	Nvt
Middel < 2.000 bezoekers	1	1	7	Nvt
Klein < 500 bezoekers	5	5	10	Nvt
Totaal	6	6	17	Nvt

Onder welke voorschriften mag een evenement plaatsvinden?

Specificaties evenementen	Maximum duur van op-afbouwen Conform stedelijke richtlijn.
Specificaties omgeving	<p>Rustperiode tussen grote evenementen In het bestemmingsplan NDSM werf Oost is bepaald dat er een vrij weekeind tussen twee grootschalige geluidsbelastende evenementen dient te zitten. Hier mag 1x per jaar van worden afgeweken.</p> <p>In relatie tot overige overlast gevende bronnen In de Scheepsbouwloods worden incidenteel geluidsevenementen georganiseerd. Conform het nieuwe evenementenbeleid worden aanvragen in samenhang met andere overlast gevende activiteiten in de omgeving beoordeeld.</p>

<p>Specificaties bereikbaarheid</p>	<p>Parkeren De NDSM werf is fiscaal gebied. Om de overlast in de omliggende woonwijken tegen te gaan, moet een organisator voor een evenement vanaf 2000 bezoekers een mobiliteitsplan indienen. Parkeren dient door de organisator geregeld te worden op parkeerterreinen, bijvoorbeeld bij de Undercurrent (Buiksloterham) en/of Docklandsplot.</p> <p>Bereikbaarheid OV Ponten varen naar Centraal Station (15 min.) of Westerdoksdijk (7 min.). Bij grootschalige evenementen zal de organisator, op eigen kosten, extra ponten moeten inzetten. Bij deze grootschalige evenementen wordt de evenementenpont/aanlanding ingezet. Per fiets is de Buiksloterwegveer in ca. 10 min. bereikbaar, deze vaart naar het Centraal Station. Er zijn beperkt GVB buslijnen.</p> <p>Overige verkeersaspecten bij grote evenementen De hele NDSM werf gebied is herontwikkelingslocatie, dit kan invloed hebben op de bereikbaarheid en/of de tijdelijke beschikbaarheid van een locatie.</p> <p>Conclusie Organisatoren van evenementen dienen een uitgewerkt plan voor de mobiliteit en parkeren te overleggen, waaruit blijkt dat de omgeving van de NDSM werf geen overlast heeft van parkerende bezoekers.</p>
<p>Bijzonderheden</p>	<ul style="list-style-type: none"> - De opkomende woningbouw rondom de NDSM werf zal consequenties hebben voor het type evenement dat kan worden georganiseerd op de NDSM werf. Locatieprofielen zijn alleen van toepassing op buitenterreinen

6.2 Locatieprofiel: Noorderpark



<p>Omschrijving locatie</p>	<p>Het Noorderpark is een samensmelting van het voormalige Florapark en Volewijkspark, die worden gescheiden door het Noordhollandsch Kanaal en de Nieuwe Leeuwarderweg. De twee parken zijn nu verbonden met drie bruggen over de Nieuwe Leeuwarderweg en een brug in aanbouw over het Noordhollandsch Kanaal. Dit toekomstige stadspark ligt in het hart van Noord en krijgt de allure die past bij andere ontwikkelingen in het stadsdeel, zoals de komst van de metro en een nieuw stadshart. Het park ontwikkelt zich tot een schoon, veilig en aantrekkelijk stadspark waar oude en nieuwe bewoners graag komen en elkaar ontmoeten. Dit is mogelijk door verschillende activiteiten en evenementen aan te bieden</p> <p>Het Noorderparkbad, in het westelijk deel, is in gebruik en de omgeving rondom het gerenoveerde zwembad is ingericht. De brug over het Noordhollandsch Kanaal is in gebruik.</p> <p>In het westelijk deel staat de Noorderparkkamer, een culturele ontmoetingsplek. Het houten paviljoen heeft de knusheid van een huiskamer en een schuifwand die open kan, waardoor het verandert in een podium. Naast de Noorderparkkamer staat de Noorderparkbar. Het oostelijk deel van het park is opnieuw ingericht. De voormalige pompstations, de Roze Tanker en Gele Pomp, worden gebruikt voor culturele invulling. De tankers hebben beiden een exploitatievergunning, activiteiten bij de tankers vallen onder deze vergunning. Meldingsplichtige evenementen (max. 100 bezoekers) zijn mogelijk, mits deze vallen binnen de kaders van het locatieprofiel.</p> <p>Locatie 1 Westelijk deel van het Noorderpark (links gelegen van het Noordhollandsch Kanaal en omringd door de Sneeuwbalweg, Wingerdweg en Johan van Hasseltweg), 14 ha</p> <p>Locatie 2 Oostelijk deel van het Noorderpark (rechts van de Nieuwe Leeuwarderweg, omringd door de Leeuwarderweg en Adelaarsweg), 4,5 ha</p> <p>Locatie 3 Oostelijk deel van het Noorderpark (gelegen tussen het Noordhollandsch Kanaal en de Nieuwe Leeuwarderweg). Evenementen (groot, middelgroot en klein) kunnen plaatsvinden op locatie 1. Kleinschalige evenementen op locatie 2 en 3. Tevens is het mogelijk om locatie 2 en 3 te betrekken bij evenementen op locatie 1 (bv. Noorderparkloop), 5 ha</p> <p>Het Noorderpark en Noorderparkbad worden door buurtbewoners gebruikt voor ontspanning en (sportieve) recreatie. De creatieve ondernemers uit de Noorderparkkamer, Roze Tanker en Gele Pomp organiseren allerlei activiteiten waar omwonenden bij kunnen aanhaken. Bewoners en ondernemers nemen ook zelf initiatieven, zoals een tweewekelijkse hardlooptraining voor bewoners. Om de samenwerking tussen de organisaties in en om het park te stimuleren en bewoners actief te betrekken bij de ontwikkeling van het Noorderpark, is eind 2013 de Stichting Noorderpark Trust opgericht. Met een bestuur van bewoners uit de omliggende buurten en een kleine organisatie, probeert de Noorderpark Trust initiatieven van bewoners te faciliteren en de optimale condities te scheppen om nieuwe ontwikkelingen mogelijk te maken</p> <p>Er zijn geen publieke nutsvoorzieningen. In samenwerking met de Noorderparkkamer, -bar en tankers kan tegen betaling van de faciliteiten gebruik worden gemaakt.</p>
------------------------------------	---

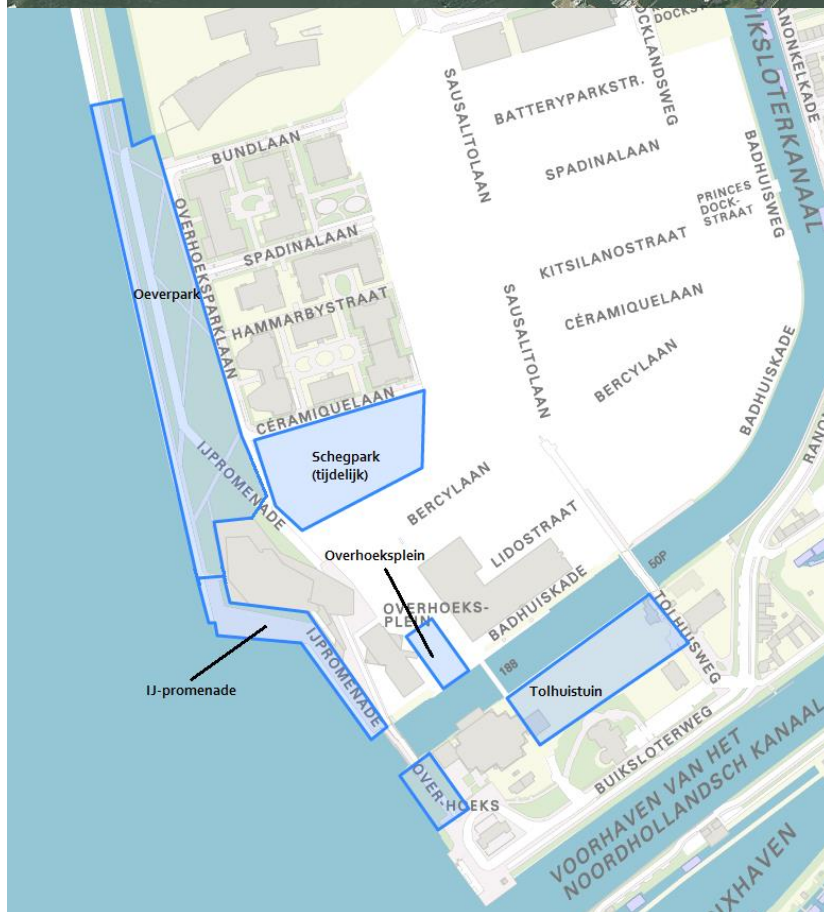
Aantal evenementen per jaar		Waarvan aantal meerdaagse evenementen	Totaal max. aantal evenementdagen per jaar	Totaal max. aantal evenementdagen met 75-85 dB(C) geluidsbelasting	Specificaties
Groot > 2.000 Bezoekers	1	1	3	3	Maximaal 5000 bezoekers Eén evenementdag in de categorie > 75 dB(C) en < 85 dB(C) is uitsluitend voor Koningsdag. Geen dance evenementen
Middel < 2.000 bezoekers	5	0	5	0	Nvt
Klein < 500 bezoekers	Afhankelijk van aanvraag	1	Afhankelijk van aanvraag	0	Een meerdaags evenement mag maximaal 4 dagen duren (1 ^e optie: buurtcamping)
Totaal	Afhankelijk van aanvraag	2	Afhankelijk van aanvraag	3	N.v.t.

Onder welke voorschriften mag een evenement plaatsvinden?

Specificaties evenementen	<p>Maximum duur van op-afbouwen Conform stedelijke richtlijn.</p> <p>Percentage van locatie dat door het evenement mag worden onttrokken aan de openbaarheid Eén keer per jaar mag max. een kwart van het park worden afgehekt.</p>
Specificaties omgeving	<p>Maatregelen bescherming flora, fauna en bodem algemeen Om aan de Wet Natuurbescherming te voldoen en om blijvende schade aan een park te voorkomen heeft de organisator van een groot evenement (> 2000) de verantwoordelijkheid om:</p> <ul style="list-style-type: none"> - tijdig (bij voorkeur 2 maanden voor aanvang) kennis te nemen, dan wel te laten opstellen door een erkend stadsadviseur/ecoloog: een quick scan flora fauna; - als hierbij beschermde soorten worden aangetroffen, mitigerende maatregelen te treffen en te bekostigen; - een actuele quickscan flora & fauna – en indien van toepassing de eraan verbonden mitigerende maatregelen – als onderdeel van de

	<p>ruimtelijke onderbouwing bij de vergunningsaanvraag aan te leveren.</p> <p>Heeft de gemeente de verantwoordelijkheid om:</p> <ul style="list-style-type: none"> - een actueel groen- en bodemadvies voorafgaande aan het evenementenseizoen beschikbaar te stellen, op basis waarvan randvoorwaarden worden meegegeven over gebruik- en bescherming van het evenemententerrein. - een monitor uit te voeren tijdens en kort na het evenement, om effecten op beschermde soorten en het evenemententerrein te beoordelen. <p>Minimale maatregelen ter bescherming van flora, fauna en bodem Geen hoge of zware objecten binnen 3 meter van de kroon van bomen plaatsen.</p>
<p>Specificaties bereikbaarheid</p>	<p>Parkeren Parkeermogelijkheden zijn beperkt. Parkeervoorzieningen aanwezig bij noordzijde Mosveld (87 parkeerplekken blauwe zone), en bij het Noorderparkbad (78 parkeerplekken).. Er zijn weinig parkeermogelijkheden aan de oostzijde. Een organisator dient een mobiliteits- en parkeerplan in te dienen om parkeeroverlast te beperken.</p> <p>Bereikbaarheid OV In 2018 zal de N/Z lijn gaan rijden. Halte Noorderpark zal in gebruik worden genomen.</p> <p>Overige verkeersaspecten bij evenementen Het park is alleen toegankelijk voor voetgangers en fietsers. Hoofdnet Fiets langs het Noordhollandsch Kanaal dient te aller tijde toegankelijk te blijven.</p> <p>Conclusie De doorgaande voet- en fietspaden in het Noorderpark zijn dermate smal dat de organisatie een logistiek plan moet aanleveren om inzicht te geven hoe de aan- en afvoer van materiaal wordt geregeld en welke beheersmaatregelen worden getroffen om de aanwezige groenvoorzieningen te beschermen.</p>
<p>Bijzonderheden</p>	<ul style="list-style-type: none"> - De locatie is goed bereikbaar per openbaar vervoer. Indien een evenement wordt georganiseerd, dient een organisatie de bezoekers aan te moedigen om per OV of fiets te komen. - In 2018/2019 wordt het nieuwe evenemententerrein (3 op de tekening) zoals omschreven in het bestemmingsplan aangelegd. Te zijner tijd zal dit meegenomen worden aangepast in het locatieprofiel.

6.3 Locatieprofiel: Overhoeks

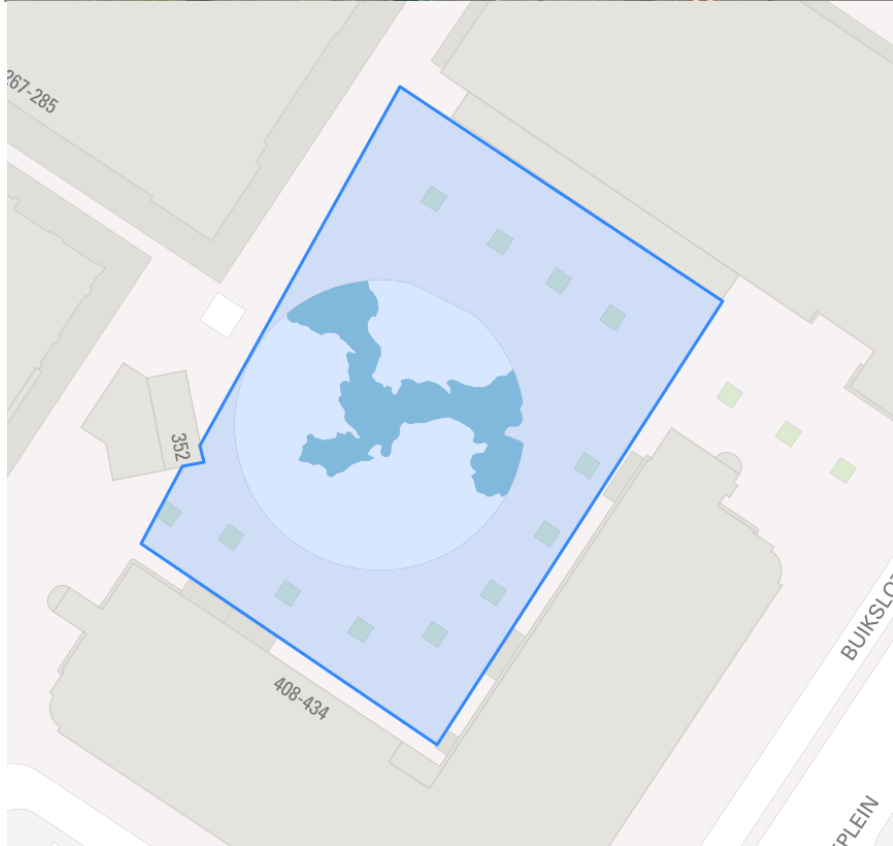


<p>Omschrijving locatie</p>	<p>Overhoeks bestaat uit drie deelgebieden: het woongebied de Campus (waar reeds ca. 700 woningen zijn gebouwd), het Oeverpark en Schegpark in het midden en de hoogbouw Strip met een levendige mix aan wonen, werken, cultuur, voorzieningen (o.a. restaurants, cafés, EYE filmmuseum, Tolhuistuin, A'DAM Toren).</p> <p>De Overhoekstoren is herontwikkeld tot de A'DAM Toren met een club, hotel, kantoren, restaurants en skydeck.</p> <p>Langs het IJ ligt het Oeverpark. Je kunt er wandelen, zonnen en picknicken. Er loopt een fiets- en wandelpad doorheen. Het lepenarboretum (een bijzondere verzameling verschillende soorten lepen) vormt een onderdeel van het Oeverpark. Voor extra groen in het gebied zal de zogenaamde 'Scheg' zorgen, een park tussen de Campus en de Strip. Tussen A-Lab, A'DAM Toren en het Paviljoen ligt Overhoeksplein. Dit ligt bovenop een ondergrondse parkeergarage en ondergrondse nachtclub van de A'DAM Toren. Boven op het plein bevindt zich een cluster bomen en straatmeubilair.</p> <p>Tot na 2020 wordt er nog volop gebouwd aan Overhoeks. Dit heeft effect op het gebruik van het gebied.</p> <p>Een fietspad verbindt de pont met het westelijk deel van Noord. Dit is een doorgaande route en moet altijd vrij blijven. Vanwege de publiekstrekkingen A'DAM Toren en EYE Filmmuseum is de Strip een druk bezocht gebied. Langs de IJpromenade is een steiger voor het afmeren van (rondvaart)boten.</p> <p>De druk op de openbare ruimte is aanzienlijk gezien de publiektrekkende functies in de Stip. Er worden een beperkt aantal evenementen toegestaan en géén evenementen met een zware geluidsbelasting. Op de IJpromenade en rondom het EYE Filmmuseum zijn bijvoorbeeld tentoonstellingen, kunstmarkten, theater, openlucht filmvoorstellingen mogelijk. In het (tijdelijk) Schegpark en het Oeverpark mogen alleen kleinschalige, geluidsarme evenementen plaatsvinden. Op het terras van de Tolhuistuin en Overhoeksplein zijn beperkt kleinschalige geluidsevenementen mogelijk. Eén keer per jaar kan een groot geluidsarm evenement, zoals bijvoorbeeld de Innovatie-estafette, worden georganiseerd. Meldingsplichtige evenementen (max. 100 bezoekers) zijn mogelijk, mits deze vallen binnen de kaders van het locatieprofiel.</p> <p>Er zijn vier deelgebieden in Overhoeks die gebruikt kunnen worden voor evenementen/kunstprojecten:</p> <p>IJpromenade: ca. 3500 m², deels verharding (tussen de pontaanlanding en EYE filmmuseum).</p> <p>Overhoeksplein: ca. 1500 m², verharding tussen A-lab, A'DAM Toren en Paviljoen.</p> <p>Schegpark: ca. 10.000 m², tijdelijk grasveld</p> <p>Oeverpark: ca. 22.000 m², grasveld.</p> <p>Daarnaast ook tuin van de Tolhuistuin: 8100 m²</p> <p>Er zijn geen voorzieningen aanwezig voor evenementen.</p>
------------------------------------	---

Aantal evenementen per jaar		Waarvan aantal meerdaagse evenementen	Totaal max. aantal evenementdagen per jaar	Totaal max. aantal evenementdagen met 75-85 dB(C) geluidsbelasting	Specificaties
Overhoeks					
Groot > 2.000 Bezoekers	1	1	2	1	Maximaal 5000 bezoekers Eén evenementendag in de categorie > 75 dB(C) en < 85 dB(C) is uitsluitend voor Koningsdag.
Middel < 2.000 bezoekers	3	3	6	0	Nvt
Klein < 500 bezoekers	10	2	22	0	Meerdaags evenement mag maximaal 7 dagen duren
Tolhuistuin					
Aantal evenementen per jaar		Waarvan aantal meerdaagse evenementen	Totaal max. aantal evenementdagen per jaar	Totaal max. aantal evenementdagen met 75-85 dB(C) geluidsbelasting	Specificaties
Groot > 2.000 Bezoekers	0	0	0	0	Nvt
Middel < 2.000 Bezoekers	2	1	3	3, maximaal 80 dB(C)	Eén evenementendag in de categorie > 75 dB(C) en < 85 dB(C) is uitsluitend voor Koningsdag.
Klein < 500 bezoekers	0	0	0	0	Nvt
Totaal hele locatie	16	7	33	4	Nvt

Onder welke voorschriften mag een evenement plaatsvinden?	
Specificaties evenementen	<p>Maximum duur van op-afbouwen Conform stedelijke richtlijn.</p> <p>Percentage van locatie dat door het evenement mag worden onttrokken aan de openbaarheid Het Oeverpark mag niet worden afgehekt vanwege de publieke functie. De twee evenementen in de tuin van de tolhuistuin mogen worden afgehekt.</p>
Specificaties omgeving	<p>Minimale maatregelen ter bescherming van flora, fauna en bodem In het Oeverpark bevindt zich het Iepenarboretum. Er mogen geen hoge of zware objecten binnen 3 meter van de kroon van bomen worden geplaatst. Zowel het Oeverpark als het Schegpark hebben geen verstevigde ondervloeren. Het is niet toegestaan om zware constructies te plaatsen op de aanwezige groenvoorziening.</p> <p>Rustperiode tussen middelgrote evenementen Afdeling schoon en heel adviseert bij vergunningsaanvraag over eventuele rustperiodes tussen evenementen.</p> <p>In relatie tot overige overlast gevende bronnen Bouwwerkzaamheden in het gebied kunnen overlast geven. Conform het nieuwe evenementenbeleid worden aanvragen in samenhang met anderen overlastgevende activiteiten in de omgeving beoordeeld.</p>
Specificaties bereikbaarheid	<p>Parkeren Auto's kunnen het gebied vanuit het noordwesten via de Ridderspoorweg, Asterweg en Docklandsweg bereiken en vanuit het noordoosten via de Van der Pekbrug. Overhoeks zelf is een 30 km-gebied. Er kan beperkt geparkeerd worden in het gebied. Parkeren is alleen mogelijk in de openbare parkeergarages. Momenteel parkeer-duurbepering met blauwe zone. In de toekomst betaald parkeren. De ruimte om fietsen te parkeren is eveneens beperkt.</p> <p>Bereikbaarheid OV Het Centraal Station ligt op 5 minuten varen per pont. In de spijstijden varen er drie veerponten van Centraal Station naar de Buiksloterweg' Er worden in Overhoeks snelle verbindingen voor fiets en voetganger gerealiseerd. Gebruik van openbaar vervoer en veren dient te worden gestimuleerd.</p> <p>Overige verkeersaspecten bij middelgrote evenementen De doorgaande fiets- en looproute dient te aller tijde vrij te blijven.</p> <p>Conclusie Een mobiliteits- en parkeerplan is noodzakelijk bij een vergunningsaanvraag voor een middelgroot of groot evenement, tevens dienen toezichthouders aan weerszijde van de pont te worden ingezet (Buiksloterweg en Centraal Station).</p>
Bijzonderheden	<ul style="list-style-type: none"> - Bij te grote cumulatie van binnen en buiten evenementen rondom Overhoeks, kan een evenementenvergunning worden geweigerd. - Onder het Overhoeksplein en deels Schegpark ligt een ondergrondse parkeergarage.

6.4 Locatieprofiel: Buikslotermeerplein (horecaplein)

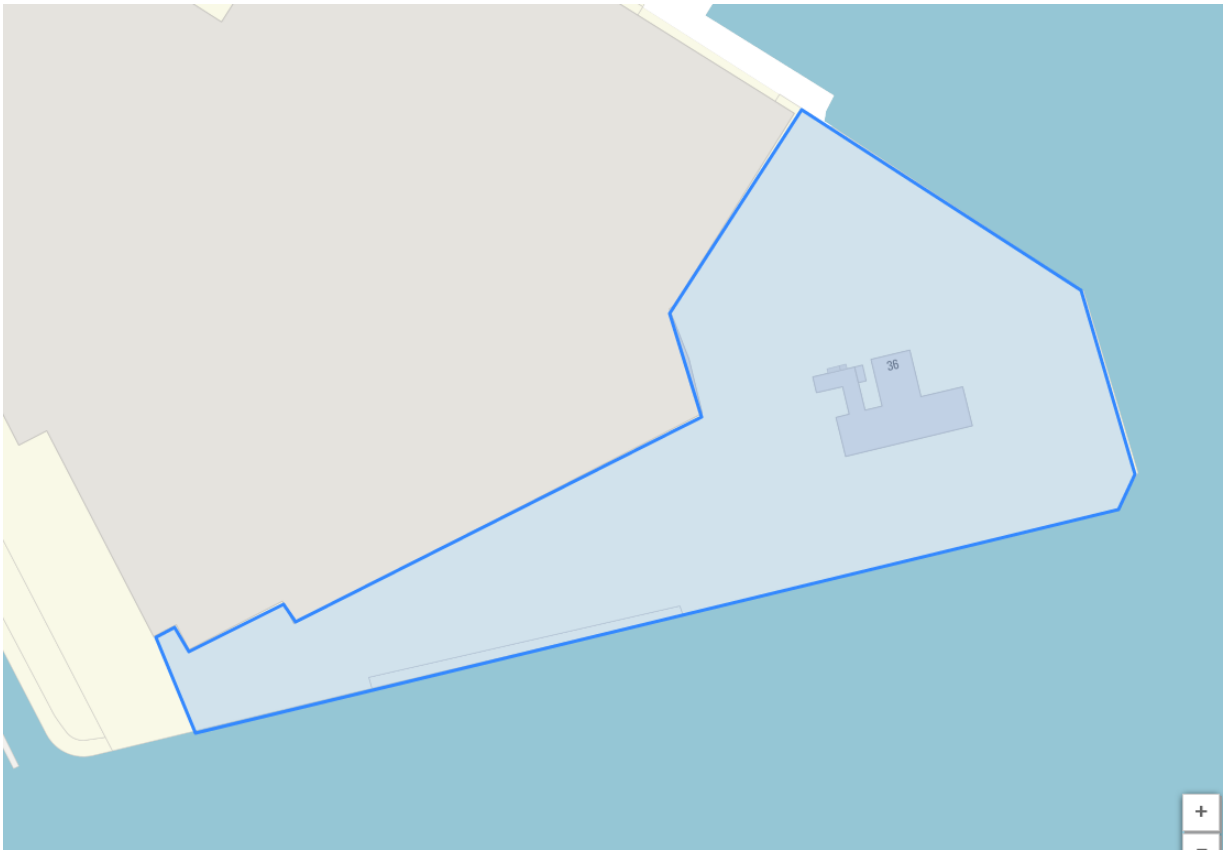


Omschrijving locatie	<p>Het Buikslotermeerplein is het winkelcentrum van Amsterdam Noord. Dit gebied valt onder gebiedsontwikkeling Centrum Amsterdam Noord (CAN). Aan de oostzijde van het winkelcentrum is het zgn. horecaplein gesitueerd. Rondom het plein zijn winkels, woningen, bedrijven en horeca (met terras), een bloemenstal, snackbar en tabakszaak.</p> <p>De locatie wordt gebruikt door winkelend publiek en bestemmingspubliek. Het terras voor de horecagelegenheden nemen een deel van het plein in beslag. Bij een evenement dient het terras in overleg ingetrokken of aangepast te worden. Er is een staanplaatsvergunning verleend.</p> <p>Het terrein is omgeven door panden/woningen waardoor er geen geluidsbelastende evenementen worden toegestaan. De evenementen dienen bij te dragen aan een positieve uitstraling van het winkelcentrum. Thans wordt er o.a. een kinderkermiss, beach soccer, voorstelling grachtenfestival en schaatsbaan georganiseerd. Meldingsplichtige evenementen (max. 100 bezoekers) zijn mogelijk, mits deze vallen binnen de kaders van het locatieprofiel.</p> <p>De locatie is 1220 m2.</p> <p>Er zijn voorzieningen aanwezig voor evenementen.</p>
-----------------------------	--

Aantal evenementen per jaar		Waarvan aantal meerdaagse evenementen	Totaal max. aantal evenementdagen per jaar	Totaal max. aantal evenementdagen met 75-85 dB(C) geluidsbelasting	Specificaties
Groot > 2.000 Bezoekers	0	0	0	0	Nvt
Middel < 2.000 bezoekers	5	5	11	1	Maximaal aantal bezoekers 750 Eén evenementdag in de categorie > 75 dB(C) en < 85 dB(C) is uitsluitend voor Koningsdag.
Klein < 500 bezoekers	Afhankelijk van aanvraag	Afhankelijk van aanvraag	Afhankelijk van aanvraag	0	Nvt
Totaal	Afhankelijk van aanvraag	Afhankelijk van aanvraag	Afhankelijk van aanvraag	1	Nvt

Onder welke voorschriften mag een evenement plaatsvinden?	
Specificaties evenementen	Maximum duur van op-afbouwen Conform stedelijke richtlijn.
Specificaties bereikbaarheid	<p>Parkeren Er kan, betaald, geparkeerd worden op het parkeerterrein aan het Olaf Palmeplein. Vrij parkeren op maandag t/m vrijdag na 19.00 uur, zaterdag tot 12.00 uur en zondag de gehele dag. Daarnaast zijn er mogelijkheden in de omliggende parkeergarages.</p> <p>Bereikbaarheid OV Vanaf juli 2018 is het Bukslotermeerplein goed bereikbaar met de Noord-zuid metrolijn. Tevens halte voor diverse buslijnen vanuit omliggende plaatsen en CS. Het Bukslotermeerplein ligt aan de afslag S116 Ring A10. Vanaf het centrum van Amsterdam is het bereikbaar vanuit de IJtunnel en de Nieuwe Leeuwarderweg.</p>
Bijzonderheden	<ul style="list-style-type: none"> - Er dient rekening te worden gehouden met de omliggende panden/bedrijven. - Zicht van de winkels mag niet worden belemmerd. - Er dient een looppad vrij te blijven voor de winkels. De bereikbaarheid voor nood- en hulpdiensten dient gewaarborgd te blijven.

6.5 Locatieprofiel: Hamerkop



Omschrijving locatie	<p>Het Hamerkwartier is een bruisend en dynamisch gebied waar de afgelopen jaren veel aantrekkelijke bedrijven en voorzieningen zijn gevestigd. Hamerkop is onderdeel van het Hamerkwartier. In het afgelopen decennium is het Hamerkwartier op een organische manier veranderd: van traditioneel, arbeidsextensief bedrijventerrein naar intensief, gemengd stedelijk milieu. Een vruchtbare basis om het gebied verder uit te bouwen naar een optimale mix en variëteit van werken, voorzieningen en wonen. Naast het Hamerkopterrein ligt de ponthaven van GVB veren.</p> <p>Het Hamerkopterrein is toegankelijk via een slagboom en is in eigendom van een projectontwikkelaar.</p> <p>De locatie is een bedrijventerrein. Er zitten diverse type bedrijven, onder andere gericht op modegebied. Daarnaast zit er een filmhal, klimhal en twee horeca-ondernemingen, waarvan één met terras. Activiteiten van de horeca-ondernemingen vallen binnen hun exploitatievergunning. Het is een rustige locatie, Incidenteel worden er evenementen georganiseerd.</p> <p>Evenementen kunnen plaatsvinden langs de waterkant (Hamerkop) en mogelijk in combinatie met de kavel (bij pontaanlanding Oostveer, op de Joh. van Hasseltweg). Passende evenementen in dit gebied zijn bijvoorbeeld een jazzfestival, live-muziek, openlucht filmvoorstellingen en kunstbeurs. Dit in samenwerking met de partijen op het terrein. Meldingsplichtige evenementen (max. 100 bezoekers) zijn mogelijk, mits deze vallen binnen de kaders van het locatieprofiel.</p> <p>De locatie is 6250 m2.</p> <p>Er zijn geen voorzieningen voor evenementen aanwezig.</p>
-----------------------------	--

Aantal evenementen per jaar		Waarvan aantal meerdaagse evenementen	Totaal max. aantal evenementdagen per jaar	Totaal max. aantal evenementdagen met 75-85 dB(C) geluidsbelasting	Specificaties
Groot > 2.000 Bezoekers	3	3	7	3	Maximaal 3000 bezoekers Maximaal 2 dance evenementen (waarvan 1 op Koningsdag)
Middel < 2.000 bezoekers	3	3	12	0	Nvt
Klein < 500 bezoekers	Afhankelijk van aanvraag	Afhankelijk van aanvraag	Afhankelijk van aanvraag	0	Nvt
Totaal	Afhankelijk van aanvraag	Afhankelijk van aanvraag	Afhankelijk van aanvraag	3	Nvt
Onder welke voorschriften mag een evenement plaatsvinden?					
Specificaties evenementen		Maximum duur van op-afbouwen Conform stedelijke richtlijn.			
Specificaties bereikbaarheid		<p>Parkeren Op het terrein bij Depot, Aambeeldstraat, is een parkeerterrein met 250 parkeerplaatsen.</p> <p>Bereikbaarheid OV Het terrein is bereikbaar vanuit Amsterdam Oost met het Oostveer. Vanaf Centraal Station is het terrein bereikbaar met het IJpleinveer, daarna 15 min. lopen. 3 buslijnen stoppen op de Johan van Hasseltweg/ Meeuwenlaan, daarna 5 min. lopen. Vanuit het Oostveer is het mogelijk een verbinding te maken naar de Hamerkop middels pontons.</p> <p>Overige verkeersaspecten bij middelgrote evenementen Het terrein is afgesloten met een slagboom. Vanwege de beperkte bereikbaarheid, dient er bij middelgrote en grote evenementen een mobiliteitsplan door de organisator te worden opgesteld.</p>			

Bijzonderheden	<ul style="list-style-type: none">- Naast het terrein zit chemiebedrijf Albemarle. Bij evenementen met open vuur of vuurwerk dient rekening te worden gehouden met veiligheidsvoorschriften.- De organisator dient een plan te overleggen waaruit blijkt dat er geen geluidsoverlast wordt veroorzaakt voor de omgeving.- De bereikbaarheid voor nood- en hulpdiensten dient gewaarborgd te blijven.
-----------------------	--

7 West

7.1 Locatieprofiel: Bilderdijkpark



<p>Omschrijving locatie</p>	<p>Het Bilderdijkpark is een klein park in Oud-West, gelegen aan de Bilderdijkstraat en grenzend verder aan de Hugo de Grootgracht en de Bilderdijkgracht. Aan de kanten van het park zijn er woningen. Er zijn kleine grasvelden, asfalt met speelvelden en paden en verder een speeltuin, buitenschoolse opvang en een basisschool in het park gelegen. Er is één horecavoorziening in het park (De Liefde).</p> <p>Evenementen zijn mogelijk in verschillende delen van het park. Dit evenementengebied neemt minder dan 25% van de oppervlakte van het totale park in, conform de uitgangspunten van het nieuwe evenementenbeleid van de Gemeente Amsterdam.</p> <p>Het Bilderdijkpark is geen locatie waar het stadsdeel actief een culturele programmering bevordert. Vanwege de dichte bebouwing, de aanwezigheid van een school, kinderdagverblijf, horecavoorziening en speeltuinvereniging ervaren omwonenden al snel geluidsoverlast. Het locatieprofiel is bedoeld om de kaders voor de mogelijkheden van evenementen aan te geven, zodat omwonenden en ondernemers weten waar ze aan toe zijn en de geluidsoverlast beperkt blijft. Park voor recreatie, rust en groen en een ontmoetingsplaats voor de buurt met kleinschalige, culturele activiteiten.</p> <p>De evenementen in het Bilderdijkpark zijn kleinschalig en komen tot stand met de buurt en met lokale ondernemers en organisaties. Het park wordt het gehele jaar door gebruikt. Het groene deel van het park is doorgaans rustig en er zijn activiteiten voor kinderen.</p> <p>De kleinschalige evenementen richten zich hoofdzakelijk op kinderen en daarnaast op de buurt, zoals een buurtmaaltijd of buurtpicknick. De nadruk ligt op het park als plek om in stilte te genieten en als lokale, kindvriendelijke ontmoetingsplaats.</p> <p>Grootte locatie: 0,7 hectare</p> <p>Voorzieningen voor evenementen die aanwezig zijn in het park: elektriciteitskast, watertappunt en openbare verlichting.</p>
------------------------------------	--

Aantal evenementen per jaar		Waarvan aantal meerdaagse evenementen	Totaal max. aantal evenementdagen per jaar	Totaal max. aantal evenementdagen met 75-85 dB(C) geluidsbelasting	Specificaties
Groot > 2.000 Bezoekers	0	0	0	0	Nvt
Middel < 2.000 bezoekers	0	0	0	0	Nvt
Klein < 500 bezoekers	6	0	6	0	Nvt
Totaal	6	0	6	0	Nvt
Onder welke voorschriften mag een evenement plaatsvinden?					
Specificaties evenementen		<p>Maximum duur van op-afbouwen Conform stedelijke richtlijn.</p> <p>Percentage van locatie dat door het evenement mag worden onttrokken aan de openbaarheid Het evenementengebied neemt in principe minder dan 25% van de oppervlakte van het totale park in. Van belang is ook het open en kindvriendelijke karakter van het evenement.</p>			
Specificaties omgeving		<p>Minimale maatregelen ter bescherming van flora en fauna Evt. hekwerk ter bescherming van flora, voor- en naschouw, milieu en opruimen zwerfafval in park, geen auto's op het gras en indien nodig rijplaten plaatsen.</p> <p>Rustperiode tussen evenementen Minimaal twee weken, bij voorkeur zes weken of zo veel als nodig is om het gras te laten herstellen. Idealiter wisselen evenementen in verschillende delen van het park elkaar af, zodat het gras niet te veel belast wordt.</p> <p>In relatie tot overige overlast gevende bronnen Evenementen worden beoordeeld in relatie tot de activiteiten in het park van de school, de speeltuinvereniging, het kinderdagverblijf en café/restaurant De Liefde.</p>			

<p>Specificaties bereikbaarheid</p>	<p>Parkeren In de omliggende straten.</p> <p>Bereikbaarheid OV Tram 3, 12, 13 en 14.</p> <p>Overige verkeersaspecten 's Avonds is het lastig om een parkeerplek te vinden.</p> <p>Conclusie De evenementen zijn vooral voor buurtbewoners, dus is de locatie voor hen goed bereikbaar, maar het parkeren is bij activiteiten in het park 's avonds lastiger.</p>
<p>Bijzonderheden</p>	<ul style="list-style-type: none"> - Bij vergunningverlening wordt de initiatiefnemer gevraagd om de omwonenden over het evenement te informeren met een brief.

<p>Omschrijving locatie</p>	<p>Het Bos en Lommerplantsoen ligt in Bos en Lommer tussen de Hoofdweg, de Erasmusgracht en de A10 in. Aan drie zijden is er bebouwing met acht tot tien woonlagen en in totaal circa 1060 woningen. Er zijn grasvelden en paden, terrassen met trappen om op te zitten, een waterfontein met bankjes en speelvelden. Er zijn horecavoorzieningen in de buurt.</p> <p>Evenementen zijn mogelijk in verschillende delen van het plantsoen. Het evenementengebied neemt maximaal 25% van de oppervlakte van het totale plantsoen in. De grasmat is niet versterkt met kunststof honingraatmatten of anderszins en daarom niet geschikt voor transportvoertuigen.</p> <p>Het Bos en Lommerplantsoen is geen locatie waar het stadsdeel actief een culturele programmering bevordert. Vanwege de vele woningen aan het plantsoen, de toenemende vraag van stakeholders om evenementen te organiseren en de verdere ontwikkeling van het terrein is het raadzaam om richtlijnen voor evenementen vast te leggen in een locatieprofiel.</p> <p>Het plantsoen is voor recreatie, groen en een ontmoetingsplaats voor de buurt met kleinschalige, culturele en sportactiviteiten.</p> <p>De evenementen in het Bos en Lommerplantsoen zijn kleinschalig en vooral met de buurtbewoners en lokale ondernemers. Er zijn buurtinitiatieven mogelijk, zoals een picknick of rommelmarkt, en activiteiten van ondernemers uit de buurt. Aan het plantsoen wonen studenten, starters tot circa dertig jaar, gezinnen en ouderen. Het plantsoen wordt het gehele jaar door gebruikt. Meestal is het plantsoen redelijk rustig, een paar keer per jaar zeer levendig door activiteiten en bij mooi weer.</p> <p>Grootte locatie: 0,11 hectare</p> <p>Het terrein en omgeving zijn voorzien van openbare verlichting. Er zijn elektrakasten en watervoorzieningen aanwezig. Stroom voor evenementen is in overleg beschikbaar bij een horecaondernemer.</p>
------------------------------------	--

Aantal evenementen per jaar		Waarvan aantal meerdaagse evenementen	Max. aantal evenementdagen per jaar	Max. aantal evenementdagen met > 75 dB(C) en < 85dB(C) geluidsbelasting	Specificaties
Groot > 2.000 Bezoekers	0	0	0	0	Nvt
Middel < 2.000 bezoekers	0	0	0	0	Nvt
Klein < 500 bezoekers	6	6	12	0	Alle evenementen moeten openbaar toegankelijk zijn
Totaal	6	6	12	0	Nvt
Onder welke voorschriften mag een evenement plaatsvinden?					
Specificaties evenementen		Maximum duur van op-afbouwen Conform stedelijke richtlijn.			
Specificaties omgeving		<p>Minimale maatregelen ter bescherming van flora en fauna Eventueel hekwerk om planten te beschermen, voor- en naschouw, moet voldoen aan milieu-eisen en opruimen zwerfafval in plantsoen, geen auto's op het gras en indien nodig rijplaten plaatsen. Extra aandacht voor wc-voorziening en opruimen afval, de reguliere containers zijn te klein.</p> <p>Rustperiode tussen evenementen Minimaal twee weken van april tot en met oktober, bij voorkeur vier weken of zo veel als het gras nodig heeft om te herstellen. Van november tot april minimaal zes weken.</p> <p>In relatie tot overige overlast gevende bronnen Geluid weerkaatst vrij makkelijk door de bebouwing, aanwezigheid van terrasvoorzieningen in de buurt.</p> <p>Eindtijden evenementen: Van zondag tot en met donderdag 22.00 uur. Vrijdag en zaterdag 23.00 uur. Bij filmevenement eindtijd alle dagen 24.00 uur.</p>			

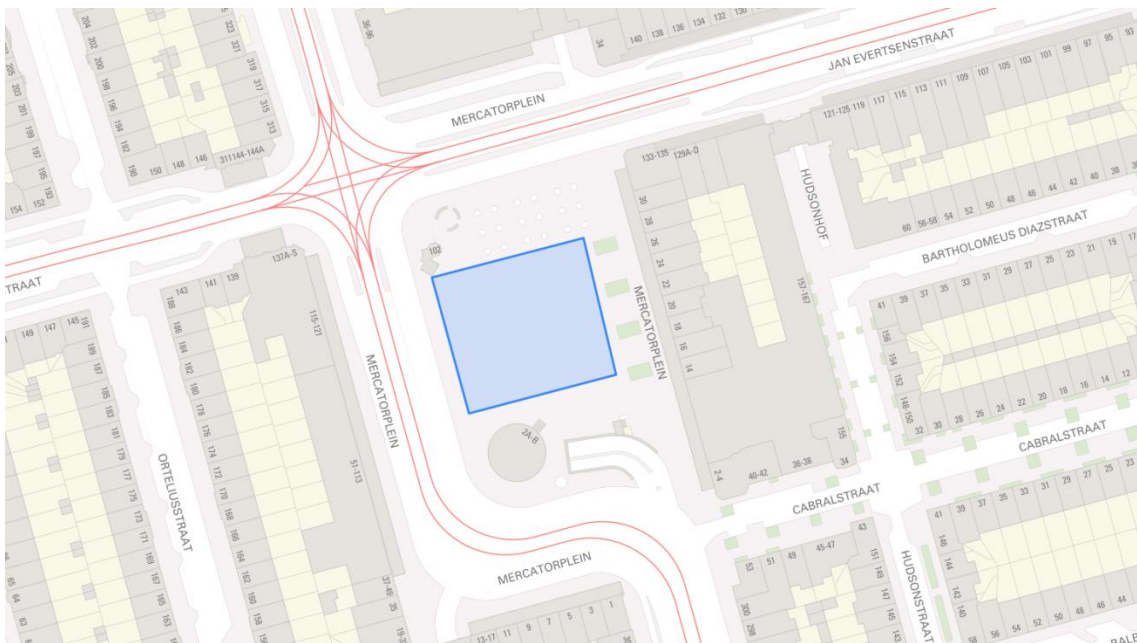

<p>Specificaties bereikbaarheid</p>	<p>Parkeren In de omliggende straten en parkeergarage Bos en Lommerplein (P+R).</p> <p>Bereikbaarheid OV Tram 7 en 14, bus 15, 21, 302, 398 en 752.</p> <p>Overige verkeersaspecten Er zijn beperkt fietsrekken aanwezig, de mogelijkheid voor uitbreiding van fietsrekken tijdens evenementen wordt onderzocht.</p> <p>Conclusie De evenementen zijn vooral voor buurtbewoners, dus is de locatie voor hen goed bereikbaar.</p>
<p>Bijzonderheden</p>	<ul style="list-style-type: none"> - Bij vergunningverlening wordt de initiatiefnemer gevraagd om de buurt te informeren over het evenement met een brief. - Het ontwerp van het park is in nauwe samenwerking met omwonenden tot stand gekomen. De VvE kan informatie over komende evenementen verspreiden. - Binnenkort beginnen de bouwactiviteiten aan het GAK-gebouw (gereed eind 2017). In het voorjaar van 2018 is er in het park een gedeeltelijke herinrichting, waardoor het terrein tijdelijk niet goed bereikbaar en beschikbaar zal zijn. - Er is zelfbeheer door de vereniging Stadstuin Bos en Lommer, in de overeenkomst staat een aantal afspraken over beheer van het plantsoen. Dit contract is mogelijk aan herziening toe. Initiatiefnemers voor evenementen kunnen ook contact opnemen met De Stadstuin, om te kijken of er samenwerking mogelijk is. - De bewoners willen elk jaar de evenementen met elkaar evalueren. - Het stadsdeel controleert per evenement of de organisator zich houdt aan de voorwaarden in de vergunning, zoals het maximum aantal personen, het opruimen van afval en de geluidsnormen.

<p>Omschrijving locatie</p>	<p>Het Erasmuspark is een stadspark en ligt in Bos en Lommer en grenst ook aan De Baarsjes. Het Erasmuspark ligt aan de Jan van Galenstraat, tussen de Admiralengracht en de Mercatorstraat. Aan een aantal kanten van het park zijn er woningen. Er zijn wandelpaden, een voetbalveld en een speeltuin. In het park is er één horecavoorziening (Terrasmus). Het park bestaat grotendeels uit grasvelden en voor een klein deel uit asfalt voor de wandelpaden.</p> <p>Het Erasmuspark is een locatie waar het stadsdeel actief een culturele programmering bevordert, gericht op de buurt en op gezinnen. Evenementen zijn mogelijk in verschillende delen van het park, zoals het grote veld, op het podium Eikenbosje en bij Terrasmus. In alle gevallen neemt het evenemententerrein minder dan 25% van het totale park in.</p> <p>Park voor recreatie, groen en culturele activiteiten voor de buurt en gezinnen. In de gebiedsagenda van Stadsdeel West staat dat het Erasmuspark zich verder kan ontwikkelen als culturele hotspot. In het park komen mensen om te sporten, in de speeltuin komen veel kinderen en op het gras zijn er in de zomer vaak barbecues.</p> <p>De evenementen in het Erasmuspark zijn openbaar en veelal gratis toegankelijk. De buurt is cultureel divers; er wonen mensen van alle leeftijden en met verschillende achtergronden. Het park wordt het gehele jaar door gebruikt. Meestal is het park vrij rustig, een paar keer per jaar levendig door activiteiten en bij mooi weer neemt het parkbezoek toe. Laat in de avond wordt het park gesloten en vroeg in de ochtend weer geopend.</p> <p>Grootte locatie: 6,1 hectare</p> <p>Er zijn twee elektriciteitskasten aanwezig, een watertappunt, een openbaar toilet en een mobiel podium met overkapping genaamd het Eikenbosje.</p>
------------------------------------	--

Aantal evenementen per jaar		Waarvan aantal meerdaagse evenementen	Totaal max. aantal evenementdagen per jaar	Totaal max. aantal evenementdagen met 75-85 dB(C) geluidsbelasting	Specificaties
Groot > 2.000 Bezoekers	0	0	0	0	Nvt
Middel < 2.000 bezoekers	6	6	18	0	Maximale duur evenement is 3 dagen
Klein < 500 bezoekers	8	8	Afhankelijk van aanvraag	0	Maximale duur evenement is 2 dagen, waarvan één uitzondering (klein circus) van 5 dagen
Totaal	14	14	30	0	Er mogen in totaal maximaal 30 evenementdagen plaatsvinden, verdeeld over middelgrote en kleine evenementen.
Onder welke voorschriften mag een evenement plaatsvinden?					
Specificaties evenementen		Maximum duur van op-afbouwen Conform stedelijke richtlijn.			
Specificaties omgeving		<p>Minimale maatregelen ter bescherming van flora en fauna Eventueel hekwerk om planten te beschermen, voor- en naschouw, alleen haringen of pinnen in het gras in overleg, voldoen aan de gangbare milieueisen en opruimen zwerfaval. De bodemgesteldheid wordt gemeten en de resultaten zijn belangrijk voor de spreiding en de zwaarte van het aantal evenementen.</p> <p>Rustperiode tussen evenementen Minimaal vijf dagen van april tot en met oktober, voor evenementen op het grote grasveld bij voorkeur minimaal drie weken of zo lang als het nodig is om het gras te laten herstellen. Van november tot april evenementen alleen in overleg met beheer mogelijk, vanwege condities van het gras.</p>			

	<p>In relatie tot overige overlast gevende bronnen Evenementen zijn in relatie tot andere activiteiten in het park waarvan melding is gemaakt, zoals activiteiten van buurtbewoners, de aanwezigheid van de speeltuin en de terrasvoorziening bij Terrasmus.</p> <p>Eindtijd 23.00 uur.</p> <p>Percentage van locatie dat door het evenement mag worden onttrokken aan de openbaarheid Maximaal 25%</p>
<p>Specificaties bereikbaarheid</p>	<p>Parkeren In de omliggende straten, parkeergarage Mercatorplein en parkeergarage Bos en Lommerplein (P+R).</p> <p>Bereikbaarheid OV Tram 7, bus 15 en 752.</p> <p>Overige verkeersaspecten Parkeerdruk kan op zondag wat hoger zijn dan op andere dagen (door gratis parkeren). Fietsrekken zijn niet aanwezig in het park.</p> <p>Conclusie De evenementen zijn vooral voor buurtbewoners, dus is de locatie voor hen goed bereikbaar.</p>
<p>Bijzonderheden</p>	<ul style="list-style-type: none"> - Geen entree heffen voor het grootste deel van de evenementen (uit 'Evenementenbeleid in Bos en Lommer', 2008). - Het verder ontwikkelen van het Erasmuspark als culturele hotspot (Gebiedsagenda 2016-2019, pag. 5).

7.4 Locatieprofiel: Mercatorplein



<p>Omschrijving locatie</p>	<p>Het Mercatorplein is een stadsplein en ligt in De Baarsjes. Aan alle kanten van het plein zijn woningen. Aan en op het plein zijn er verschillende horecavoorzieningen. Het plein bestaat uit granieten keien en er staan wat bomen. Evenementen zijn mogelijk op het plein, bij een maximaal gewicht van 700 kilo per m2 en er kunnen geen voertuigen van meer dan 3500 kilo op het plein.</p> <p>Het Mercatorplein is een locatie waar het stadsdeel actief een culturele programmering bevordert, gericht op de buurt. Tijdens evenementen is doorgaans bijna het hele plein bezet. Dit wijkt af van de uitgangspunten van het nieuwe evenementenbeleid, om hier een culturele programmering mogelijk te maken. De evenementen zijn altijd openbaar toegankelijk en worden nooit afgeschermd.</p> <p>Het Mercatorplein in De Baarsjes is van oudsher de 'huiskamer van de buurt'. Het plein is groen, gezellig en levendig met bomen, plantenbakken, terrassen en een fontein. Op het Mercatorplein vinden diverse activiteiten plaats, zoals een openluchtfestival, fototentoonstelling of culturele markt. Voor de diverse evenementen wordt nauw samengewerkt met de aanwezige horeca, winkeliers.</p> <p>De evenementen zijn openbaar en veelal gratis toegankelijk. De buurt is cultureel divers; er wonen mensen van alle leeftijden en met verschillende achtergronden. Het plein wordt het gehele jaar door gebruikt.</p> <p>Activiteiten voor en met de buurt en lokale ondernemers. De evenementen richten zich hoofdzakelijk op buurtbewoners en komen tot stand in samenwerking met de winkelstraatvereniging, het stadsdeel en betrokken buurtbewoners.</p> <p>Grootte locatie: 0,24 hectare</p> <p>Er is een stroomzuil aanwezig die gebruikt kan worden voor evenementen.</p>
------------------------------------	--

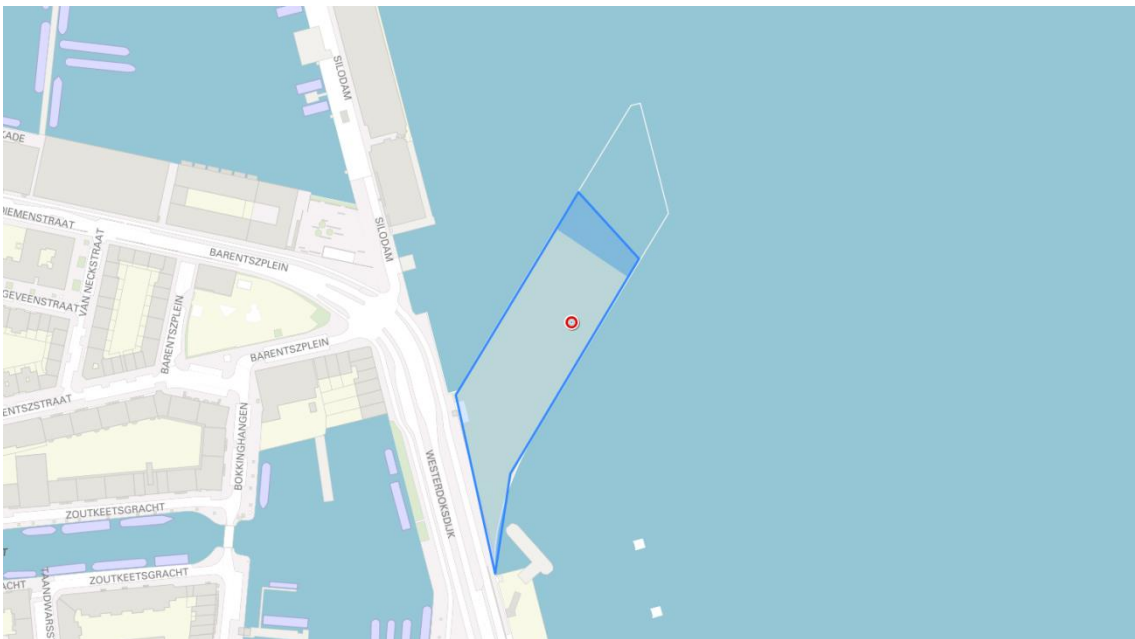
Aantal evenementen per jaar		Waarvan aantal meerdaagse evenementen	Totaal max. aantal evenementdagen per jaar	Totaal max. aantal evenementdagen met 75-85 dB(C) geluidsbelasting	Specificaties
Groot > 2.000 Bezoekers	0	0	0	0	Nvt
Middel < 2.000 bezoekers	4	4	16	0	Maximaal 750 bezoekers, maximale duur evenement 4 dagen
Klein < 500 bezoekers	8	8	Afhankelijk van de aanvraag	0	Maximaal 250 bezoekers en maximaal 30 dagen voor beeldende kunst
Totaal	12	12	60	0	Er mogen in totaal maximaal 60 evenementdagen plaatsvinden, verdeeld over middelgrote en kleine evenementen.

Onder welke voorschriften mag een evenement plaatsvinden?

Specificaties evenementen	Maximum duur van op-afbouwen Conform stedelijke richtlijn.
Specificaties omgeving	<p>Minimale maatregelen ter bescherming van flora en fauna Milieu-eisen en opruimen zwerfafval.</p> <p>Rustperiode tussen evenementen Minimaal drie dagen.</p> <p>In relatie tot overige overlast gevende bronnen Aanwezigheid van terrasvoorzieningen.</p> <p>Eindtijden Zondag tot en met donderdag om 22.00 uur. Vrijdag en zaterdag tot 23.00 uur Film evenement alle dagen eindtijd 24.00 uur</p>

<p>Specificaties bereikbaarheid</p>	<p>Parkeren In de omliggende straten, parkeergarage Mercatorplein en eventueel parkeergarage Bos en Lommerplein (P+R).</p> <p>Bereikbaarheid OV Tram 7 en 13, bus 15, 18, 247, 302 en 398</p> <p>Overige verkeersaspecten Parkeerdruk kan op zondag wat hoger zijn dan op andere dagen (door gratis parkeren).</p> <p>Conclusie De evenementen zijn vooral voor buurtbewoners, dus is de locatie voor hen goed bereikbaar.</p>
<p>Bijzonderheden</p>	<ul style="list-style-type: none"> - Evenementen moeten aansluiten op de functie van het plein als huiskamer/ hotspot en zijn kleinschalig en buurtgericht. Vergunningverlening vindt alleen plaats na toetsing van het kleinschalige en buurtgerichte karakter door Stadsdeel West in een gesprek over de plannen. - Voor de kleine specialiteitenmarkt die wordt georganiseerd door de winkelstraatvereniging op het Mercatorplein kan evenementenvergunning worden verleend als uitzondering op dit beleid.

7.5 Locatieprofiel: Stenen Hoofd

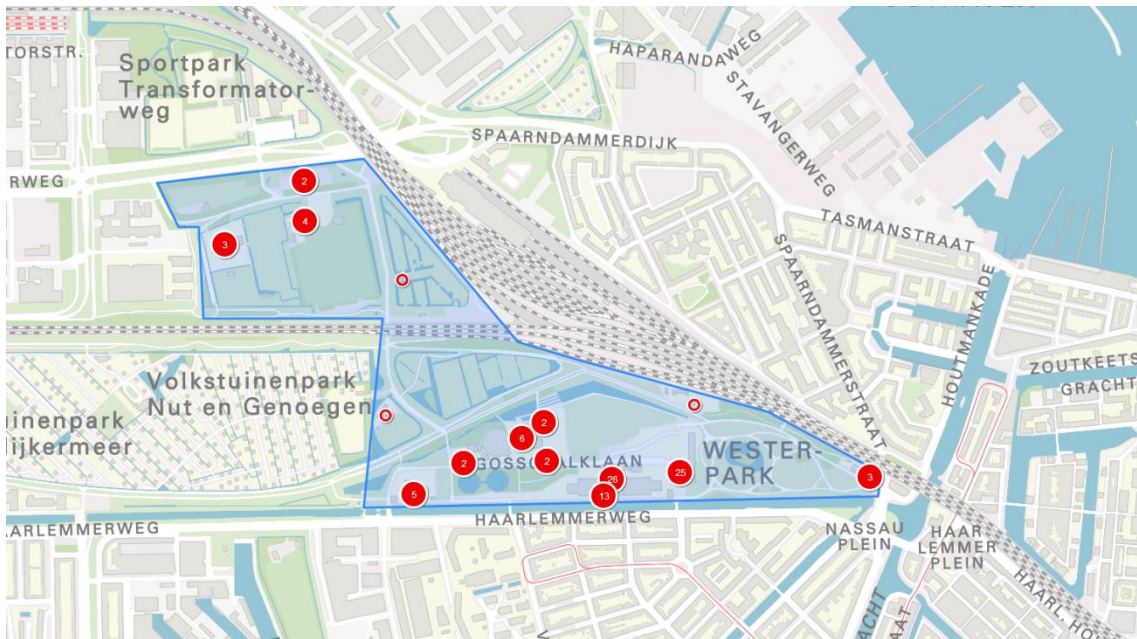
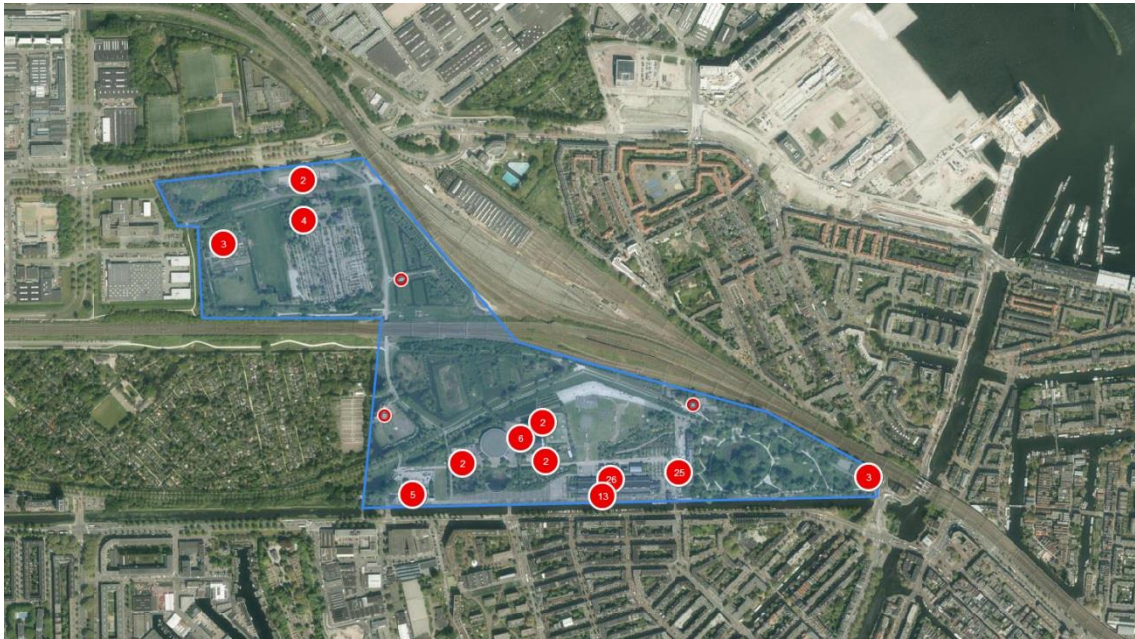


<p>Omschrijving locatie</p>	<p>Het Stenen Hoofd is een in het IJ uitstekende pier aan de Westerdoksdijk tussen de Silodam en het Westerdokseiland in de Zeeheldenbuurt en onderdeel van het gebied Westerpark. De locatie bestaat grotendeels uit zand en puin, omringd door kademuur. Direct aangrenzend zijn er geen woningen, wel is er in de directe omgeving de Silodam die woningen en bedrijven heeft.</p> <p>Het Stenen Hoofd is een locatie waar het stadsdeel actief een culturele programmering bevordert in samenwerking met de Stichting Stenen Hoofd. Tijdens evenementen is doorgaans bijna de hele locatie bezet. Dit wijkt af van de uitgangspunten van het nieuwe evenementenbeleid, om hier een culturele programmering mogelijk te maken. De evenementen zijn altijd openbaar toegankelijk en worden nooit afgeschermd, met uitzondering van het evenement Heroes.</p> <p>De pier vormt al jarenlang een plek om uit te waaien. Het Stenen Hoofd is in gebruik als stadsstrand en er zijn kleinschalige culturele evenementen. De sfeer is laagdrempelig, niet-commercieel en een beetje alternatief. De evenementen zijn gericht op de buurt en passend bij de uitstraling van het Stenen Hoofd; een rafelrand omringd door water.</p> <p>Als ruige rafelrand voor gebruik door de buurt en voor culturele activiteiten. De culturele programmering is alternatief en kleinschalig.</p> <p>De evenementen op het Stenen Hoofd zijn openbaar en veelal gratis toegankelijk. Meestal is de locatie redelijk rustig, een paar keer per jaar levendig door activiteiten.</p> <p>Grootte locatie: 0,75 hectare</p> <p>Elektriciteit en watervoorziening zijn aanwezig voor gebruik bij evenementen.</p>
------------------------------------	---

Aantal evenementen per jaar		Waarvan aantal meerdaagse evenementen	Totaal max. aantal evenementdagen per jaar	Totaal max. aantal evenementdagen met 75-85 dB(C) geluidsbelasting	Specificaties
Groot > 2.000 Bezoekers	0	0	0	0	Nvt
Middel < 2.000 bezoekers	Afhankelijk van aanvraag	Afhankelijk van aanvraag	80	0	40 evenementdagen, waarvan 10 <75 dB(C) en 30 niet-muziek evenementen 40 dagen voor beeldende kunst
Totaal	Afhankelijk van aanvraag	Afhankelijk van aanvraag	80	0	Nvt
Onder welke voorschriften mag een evenement plaatsvinden?					
Specificaties evenementen		Maximum duur van op-afbouwen Conform stedelijke richtlijn.			
Specificaties omgeving		<p>Minimale maatregelen ter bescherming van flora en fauna Aandacht voor de waterkant, plantengroei (in het bijzonder de wettelijk beschermde plantensoorten zandwolfsmelk en schubvaren) en aanwezige gevogelte en daarom hekwerk plaatsen en/of afschermen; voor- en naschouw; milieu-eisen en opruimen zwerfafval.</p> <p>Rustperiode tussen evenementen Minimaal twee weken, bij voorkeur drie weken.</p> <p>In relatie tot overige overlast gevende bronnen NDSM-terrein aan overkant van het water. Omwonenden ervaren in de combinatie van die terreinen soms overlast.</p> <p>Eindtijden Zondag t/m donderdag 22.00 uur en vrijdag en zaterdag 23.00 uur (uitzondering Pluk de Nacht, zie bijzonderheden)</p>			

<p>Specificaties bereikbaarheid</p>	<p>Parkeren in de omliggende straten.</p> <p>Bereikbaarheid OV Bus 48, pont vanaf NDSM-terrein (Amsterdam-Noord).</p> <p>Conclusie Goed bereikbaar per openbaar vervoer en fiets. Er is een mogelijkheid om extra fietsrekken te plaatsen.</p>
<p>Bijzonderheden</p>	<ul style="list-style-type: none"> - Eén keer per jaar tijdens een landelijk filmfestival (Pluk de Nacht) is er een uitzondering mogelijk op de eindtijden en eventuele geluidsnormen voor het vertonen van films tot 23.00 uur. Muziek na afloop van de film is niet meer toegestaan, het evenement mag wel doorgaan tot 1.00 uur. - Er is een convenant tussen de centrale stad en stadsdeel West, waarin staat dat de centrale stad verantwoordelijk is voor veiligheid en toegankelijkheid en Stadsdeel West voor beheer, onderhoud, programmering, vergunningen en horecavisie. Dit convenant is geldig tot en met oktober 2018. Daarnaast is er een samenwerkingsovereenkomst tussen Stadsdeel West en Stichting Stenen Hoofd, waarin afstemming over evenementen is geregeld. - Vanwege de zeldzame en beschermde varensoorten op de kademuren maakt het Stenen Hoofd onderdeel uit van de Hoofdgroenstructuur van de Gemeente Amsterdam. Ook is het terrein kwetsbaar vanwege ouderdom. De culturele programmering houdt rekening met deze aspecten. - In verband met de veiligheid die niet gegarandeerd kan worden, de kwetsbaarheid van de kade en de regels voor handhaving van het deelgebied haven is aanmeren met een bootje tijdens evenementen niet toegestaan. In de toekomst wordt mogelijk de kade afgezet om aanmeren te voorkomen. - De initiatiefnemer informeert de buurt over het evenement.

7.6 Locatieprofiel: Westerpark



<p>Omschrijving locatie</p>	<p>Het Westerpark is gelegen tussen de Spaarndammerbuurt en de Staatsliedenbuurt en Gibraltarbuurt en Sloterdijk. Het Westerpark behelst het gehele groene gebied inclusief het oude parkgedeelte, de Overbrakerpolder en de Volkstuincomplexen. Er zijn wandelpaden, een korfbalveld en verschillende speeltuinen. In het park zijn er vele horecavoorzieningen en uitgaansgelegenheden. Het park bestaat uit gras, bos, asfalt voor de wandelpaden en water.</p> <p>Evenementen in de openbare ruimte zijn alleen mogelijk op de Westergasfabriek. Buitenevenementen op de Westergasfabriek vinden plaats met een vergunning die de gemeente Amsterdam verleent.</p> <p>De Westergasfabriek is een locatie waar het stadsdeel actief een culturele programmering bevordert in de buitenruimte. De Westergasfabriek BV verhuurt voor evenementen cascogebouwen: de Gashouder, Machinegebouw, Zuiveringshal West, Westergastheater en Transformatorhuis. De verhuur is voor besloten en openbaar toegankelijke evenementen. Verschillende ondernemers gehuisvest op de Westergasfabriek (vaste huurders genoemd) organiseren ook evenementen en gebruiken daarvoor geregeld een deel van de buitenruimte, zoals de terrassen, de straten bij de Westergasfabriekgebouwen en het gras. Er is nauw contact tussen de verschillende stakeholders op de Westergasfabriek.</p> <p>Karakteristieke en vernieuwende festivals die een bijdrage leveren aan het culturele imago van de Westergasfabriek en een aantrekkingskracht hebben van de buurt en de stad Amsterdam. Er wordt geprogrammeerd voor een breed publiek.</p> <p>Het Westerpark is een stadspark met op de Westergasfabriek historische gebouwen. De gebouwen staan in het groen en is een plek om te werken en om te ontspannen. Creatieve ondernemers werken in de gerenoveerde, historische gebouwen en er vinden talloze spraakmakende evenementen en festivals plaats.</p> <p>De Westergasfabriek biedt ruimte aan grote en kleine evenementen en diverse horeca-, film-, theater- en expositiegelegenheden. Het park wordt het gehele jaar door intensief gebruikt en is zeer levendig. Buurtbewoners zijn veelal trots op (het succes van) hun park.</p> <p>Uit Visiedocument Het Groene Manifest 2012: "Een park waar de uiteenlopende bezoekers centraal staan en verrast worden door elkaar, door vernieuwend gebruik van oude industriële gebouwen en door de uiteenlopende activiteiten. Een park waar bezoekers zowel van groen als van cultuur genieten. Iedereen ervaart dat juist de aanwezigheid van zoveel verschillende spelers in een groene én stedelijke omgeving uniek is in Amsterdam en ver buiten de stad."</p>
------------------------------------	---

		<p>Voor het samenstellen van het profiel zijn er twee avonden voor direct belanghebbenden georganiseerd, ook is de schriftelijk reactie van de Westergasfabriek BV in het profiel meegenomen.</p> <p>Groote locatie: het totale park is 50 hectare, de Westergasfabriek is 14 hectare en het manifestatieveld is 2 hectare groot.</p> <p>Voor de elektravoorziening wordt naast aggregaten gebruik gemaakt van de voorzieningen van de Westergasfabriek BV. In 2018 worden vaste stroom voorzieningen voor buiten uitgebreid. Er zijn watertappunten en één groep met openbare toiletten.</p>			
Aantal evenementen per jaar		Waarvan aantal meerdaagse evenementen	Totaal max. aantal evenementdagen per jaar	Totaal max. aantal evenementdagen met 75-85 dB(C) geluidsbelasting	Specificaties
Groot > 10.000 Bezoekers	Afhanke- lijk van aanvraag	0	10	3	Meerdaagse evenementen zijn mogelijk.
Groot > 2.000 Bezoekers	Afhanke- lijk van aanvraag	0	23	3	Meerdaagse evenementen zijn mogelijk. Muziek- evenementen: max 2 dagen. Niet- muziekevenem enten: max 10 dagen. Max. 80 dB(C)
Middel < 2.000 bezoekers	Afhanke- lijk van aanvraag	Afhankelijk van aanvraag	90	0	Meerdaagse evenementen zijn mogelijk. Muziek- evenementen: max. 10 dagen + max. 2 dagen opeenvolgend. Niet- muziekevenem enten: max. 14 dagen opeenvolgend.
Totaal	Afhanke- lijk van aanvraag	Afhankelijk van aanvraag	123	6	Nvt

<p>- Deze locatie is onderzocht op akoestische geschiktheid. De resultaten zijn vastgelegd in het 'Onderzoek Evenementenlocaties 2017' van het Geluidbureau, in opdracht van de gemeente Amsterdam. Deze studie is te vinden op de website van de gemeente Amsterdam.</p>	
<p>Onder welke voorschriften mag een evenement plaatsvinden?</p>	
<p>Specificaties evenementen</p>	<p>Maximum duur van op-afbouwen Conform stedelijke richtlijn.</p> <p>Percentage van locatie dat door het evenement mag worden onttrokken aan de openbaarheid Het evenemententerrein in de openbare ruimte is altijd minder dan 25% van het hele park. Het grootste evenement neemt 3 hectare in beslag, dat is inclusief gebouwen. De evenementen in de openbare ruimte zijn openbaar toegankelijk, maar niet altijd vrij (gratis). Vanwege de locatie als terrein voor spraakmakende, vernieuwende evenementen die ook fungeren als economische motor kunnen niet alle evenementen vrij toegankelijk zijn. Er zijn twee grote evenementen in de openbare ruimte waar toegang wordt gegeven. Zij maken gebruik van 3 ha van de 50 ha van het Westerpark (6%). Verder zijn er verschillende middelgrote en kleine evenementen die toegang vragen: o.a. Circus Zanzara, Unseen.</p> <p>De Gemeente Amsterdam heeft geen zeggenschap over de evenementen die binnen plaatsvinden en daaraan gekoppeld voor een klein deel de openbare ruimte gebruiken. Sommige van deze evenementen kunnen besloten zijn en dus niet openbaar toegankelijk, zoals verhuringen van de gebouwen op het terrein voor besloten feesten en partijen.</p>
<p>Specificaties omgeving</p>	<p>Maatregelen bescherming flora, fauna en bodem algemeen Om aan de Wet Natuurbescherming te voldoen en om blijvende schade aan een park te voorkomen heeft de organisator van een groot evenement (> 2000) de verantwoordelijkheid om:</p> <ul style="list-style-type: none"> - tijdig (bij voorkeur 2 maanden voor aanvang) kennis te nemen, dan wel te laten opstellen door een erkend stadsadviseur/ecoloog: een quick scan flora fauna; - als hierbij beschermde soorten worden aangetroffen, mitigerende maatregelen te treffen en te bekostigen; - een actuele quickscan flora & fauna – en indien van toepassing de eraan verbonden mitigerende maatregelen – als onderdeel van de ruimtelijke onderbouwing bij de vergunningsaanvraag aan te leveren. <p>Heeft de gemeente de verantwoordelijkheid om:</p> <ul style="list-style-type: none"> - een actueel groen- en bodemadvies voorafgaande aan het evenementenseizoen beschikbaar te stellen, op basis waarvan randvoorwaarden worden meegegeven over gebruik- en bescherming van het evenemententerrein. - een monitor uit te voeren tijdens en kort na het evenement, om effecten op beschermde soorten en het evenemententerrein te beoordelen.

	<p>Minimale maatregelen ter bescherming van flora en fauna</p> <p>Hekwerk, voor- en naschouw, milieu en opruimen zwerfafval. De bodemgesteldheid wordt gemeten en de resultaten zijn belangrijk voor de spreiding en de zwaarte van het aantal evenementen.</p> <p>In het kader van vervuilde ondergrond mogen er geen voorwerpen in de grond worden aangebracht volgens het nazorgplan Westergasfabriek. Er mag ook niet worden gegraven. Om de beplanting te beschermen, moet de organisator deze afzetten met degelijke hekwerken. Als er op de evenementlocatie bomen aanwezig zijn, is het verplicht boombeschermers te gebruiken. Er mag niet worden bebouwd binnen de kroonprojectie van bomen.</p> <p>Het Stadsdeel sluit een huurcontract af met gebruikers. Naast de voorwaarden in de evenementenvergunning staan in dit contract "Aanvullende voorwaarden gebruik evenemententerrein". In het voortraject moet er contact/afstemming zijn met de accountmanager evenementen en beheerder groen, beiden van het stadsdeel. Iedere wijziging in de openbare ruimte voor het evenement moet in overleg en er zijn kosten aan verbonden.</p> <p>Rustperiode tussen evenementen</p> <p>Het streven is in de periode van april tot en met september om minimaal twee weekenden geen evenementen in de openbare ruimte te hebben. Grote evenementen kunnen alleen plaatsvinden in de maanden mei en juli. Tussen twee grote geluidsgerichte evenementen moet minimaal twee weekenden zitten zonder groot geluidsgericht evenement.</p> <p>In relatie tot overige overlast gevende bronnen</p> <p>Aanwezigheid van horecavoorzieningen, evenementen in horecavoorzieningen en gebouwen Westergasfabriek, aanwezigheid van speeltuinen en sportveld, vaak barbecues en privéfeestjes in het park, vertrekkende bezoekers na evenementen/feesten.</p>
<p>Specificaties bereikbaarheid</p>	<p>Parkeren</p> <p>Parkeergarage Sloterdijk (P+R), Bos en Lommerplein (P+R) en Westergasfabriek.</p> <p>Bereikbaarheid OV</p> <p>Tram 10, bus 21, 22, 748 en 752.</p> <p>Overige verkeersaspecten</p> <p>Bij grote evenementen en op zondagen worden maatregelen verplicht gesteld getroffen voor verkeer en parkeren.</p> <p>Conclusie</p> <p>Met de fiets is de locatie goed te bereiken. Met OV redelijk en met auto zeer beperkt.</p>

<p>Bijzonderheden</p>	<ul style="list-style-type: none"> - De Westergasfabriek BV verhuurt de casco gebouwen aan verschillende organisatoren. Verschillende organisatoren maken gebruik van de buitenruimte door het plaatsen van een tent aan het gebouw of door een deel van de buitenruimte te gebruiken zonder tent. Voorbeelden met tent zijn: Awakenings, ADE, Oud en Nieuw, Fashion Week, Amsterdam Winefestival, Coffeefestival, Denim Days, King Pins en zonder tent aan gebouw: Cinekid en yoga fest. Deze evenementen zijn tot op heden niet gezien als buitenevenementen en tellen niet mee in het aantal evenementen, ook al huren organisatoren een deel van de buitenruimte. Deze evenementen vallen dus buiten dit locatieprofiel, omdat het primair binnen-evenementen zijn. - De Westergasfabriek heeft een eigen vergunningenbeleid: evenementenvergunningenbeleid Cultuurpark Westergasfabriek 2004. Dit locatieprofiel zal een actualisering zijn van dit beleid . De Westergasfabriek BV heeft een parapluvergunning voor evenementen binnen. De andere ondernemers in de gebouwen hebben deze parapluvergunning niet. - Er vindt dagelijks overleg plaats over de logistieke afstemming van de verschillende evenementen in de buitenruimte, in de gebouwen en het gebruik van de horeca. Structureel is er eenmaal in de veertien dagen een overleg. - Er is een permanent geluidsmeetsysteem aangebracht. Organisatoren en omwonenden kunnen zien welke waarden er worden gemeten aan de gevel en of de in de vergunning genoemde waarden worden overschreden. - Rekening houden met signalen van omwonenden: over het algemeen vinden zij dat de grens is bereikt van het aantal evenementen, ofwel de ervaren drukte. Zij neigen eerder naar minder dan naar meer van het totaal aantal evenementen, dus zowel de binnen- als buiten-evenementen. De toeloop en aftocht van bezoekers en de daarbij komende hinder en overlast is een grote zorg van omwonenden. - Controle van de verkeersstromen na afloop van een evenement en zwerfafval zijn belangrijke aandachtspunten. Meer regie bij einde evenementen op het binnen- en buitenterrein is gewenst en de entree mogelijk anders inrichten. - Daar waar het locatieprofiel Westerpark niet in voorziet blijft het Evenementenvergunningenbeleid Cultuurpark Westergasfabriek uit 2004 leidend.
------------------------------	---

8 Nieuw-West

8.1 Locatieprofiel: Noordwestzijde Sloterpark (inclusief terrein Sloterparkbad)

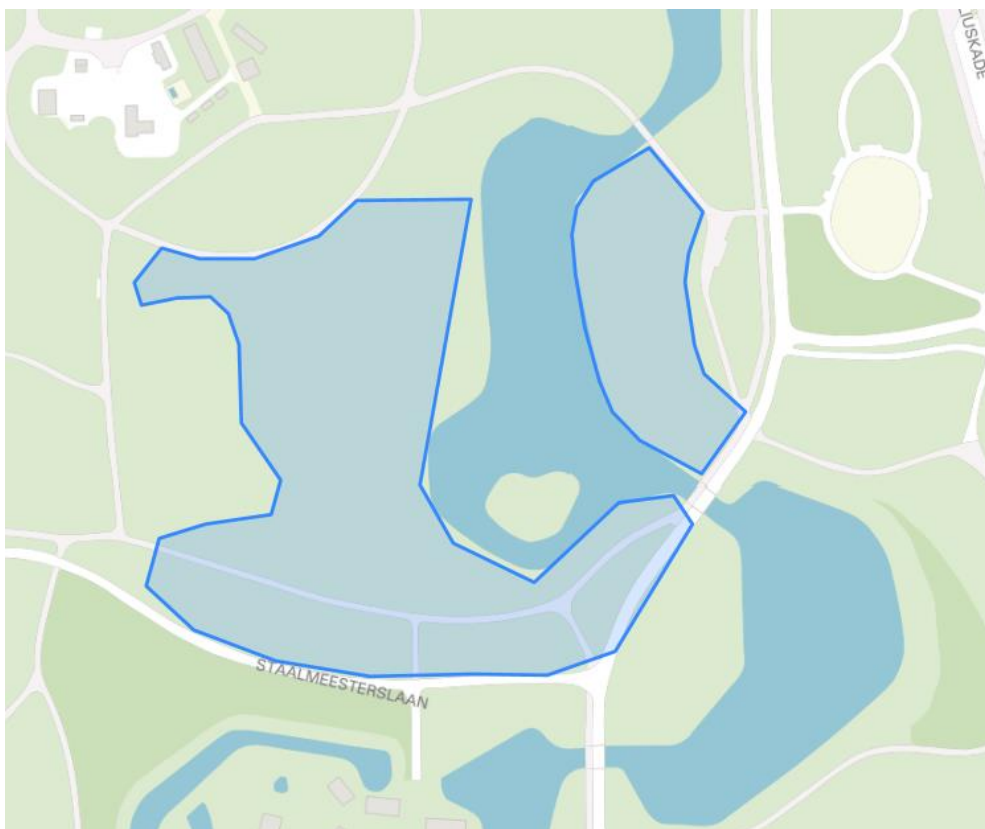


Omschrijving locatie		<p>Het evenemententerrein wordt met blauwe contouren aangegeven op beide kaarten. Het zwarte gedeelte hoort <u>niet</u> bij het evenemententerrein wegens flora en fauna redenen. Dit gedeelte is exact aangeduid op de topografische kaart. Op de luchtfoto is te herkennen dat dit een bosschage betreft.</p> <p>Met het terrein van het Sloterparkbad wordt bedoeld: het terrein dat gelegen is binnen de hekken van het zwembad. Dit is geen openbaar terrein. Het bijbehorende parkeerterrein hoort ook bij dit zwembad-terrein. De begrenzing tussen de beide terreinen wordt gevormd door de hekken van het zwembadterrein. Direct ten zuidwesten van het terrein van het zwembad bevindt zich het zogenaamde 'zwembadeiland' (met de fitnessstoestellen). Dit is sinds een aantal jaar ook openbaar terrein, en hoort dus bij het openbare gedeelte van het park.</p> <p>De locatie is al langere tijd in gebruik voor evenementen, waarbij er per jaar maximaal twee grote dancefestivals worden toegestaan. Daarnaast wordt het park gebruikt voor middelgrote evenementen, vooral op het gebied van sport. Ook evenementen op het gebied van kunst en cultuur en culinaire evenementen zijn mogelijk.</p> <p>Grootte Sloterpark/Westzijde: ca. 5,5 hectare Grootte terrein Sloterparkbad: 4,8 hectare Voor het totale gebied geldt een maximaal aantal bezoekers van 25.000</p> <p>In het openbare park zijn geen evenementenvoorzieningen aanwezig. Op het terrein van het Sloterparkbad zijn wel voorzieningen voor evenementen aanwezig. Betreft zaken als veiligheid, hygiëne, geluidsbeperking.</p>			
Aantal evenementen per jaar		Waarvan aantal meerdaagse evenementen	Totaal max. aantal evenementdagen per jaar	Totaal max. aantal evenementdagen met 75-85 dB(C) geluidsbelasting	Specificaties
Groot > 2.000 Bezoekers	3	1	4	3	N.v.t.
Middel < 2.000 bezoekers	2	2	4	0	N.v.t.
Klein < 500 bezoekers	6	Afhankelijk van aanvraag	6	0	N.v.t.
Totaal	11	3	14	3	N.v.t.
<p>- Deze locatie is onderzocht op akoestische geschiktheid. De resultaten zijn vastgelegd in het 'Onderzoek Evenementenlocaties 2017' van het Geluidbureau, in opdracht van de gemeente Amsterdam. Deze studie is te vinden op de website van de gemeente Amsterdam.</p>					

<p>- <i>Op deze locatie kan onder meewindcondities een meteocorrectie van 3 dB(C) worden toegepast conform hetgeen is vastgelegd in het Meet- en rekenprotocol (bijlage I van de beleidsregel "Geluidbeleid voor evenementen in Amsterdam").</i></p>	
<p>Onder welke voorschriften mag een evenement plaatsvinden?</p>	
<p>Specificaties evenementen</p>	<p>Maximum duur van op-afbouwen Conform stedelijke richtlijn.</p> <p>Percentage van locatie dat door het evenement mag worden onttrokken van het openbare park 50% van het locatieprofiel (maximaal 25% van het totale park)</p>
<p>Specificaties omgeving</p>	<p>Maatregelen bescherming flora, fauna en bodem algemeen Conform het vigerend beleid zijn er in het algemeen evenementen mogelijk in parken en het natuurnetwerk Nederland (NNN). Het uitgangspunt is wel dat evenementen in parken alleen kunnen plaatsvinden indien de organisator alle nodige maatregelen treft ter bescherming van voorzienbare schade aan flora en fauna (inclusief de bodem), in het bijzonder ten aanzien van eventuele kwetsbare soorten en plekken, zoals de NNN-verbindingzones.</p> <p>Om aan de Wet Natuurbescherming te voldoen en om blijvende schade aan een park te voorkomen heeft de organisator van een groot evenement (> 2000) de verantwoordelijkheid om:</p> <ul style="list-style-type: none"> - tijdig (bij voorkeur 2 maanden voor aanvang) kennis te nemen, dan wel te laten opstellen door een erkend stadsadviseur/ecoloog: een quick scan flora fauna; - als hierbij beschermde soorten worden aangetroffen, mitigerende maatregelen te treffen en te bekostigen; - een actuele quickscan flora & fauna – en indien van toepassing de eraan verbonden mitigerende maatregelen – als onderdeel van de ruimtelijke onderbouwing bij de vergunningsaanvraag aan te leveren. <p>Heeft de gemeente de verantwoordelijkheid om:</p> <ul style="list-style-type: none"> - een actueel groen- en bodemadvies voorafgaande aan het evenementenseizoen beschikbaar te stellen, op basis waarvan randvoorwaarden worden meegegeven over gebruik- en bescherming van het evenemententerrein. - een monitor uit te voeren tijdens en kort na het evenement, om effecten op beschermde soorten en het evenemententerrein te beoordelen. <p>Nadere maatregelen ter bescherming van flora/fauna en bodem</p> <ul style="list-style-type: none"> - Afschermen, eventueel met dubbele hekkenlijn, van niet te gebruiken gedeelten van het park; - Voor de bodem dienen preventief maatregelen te worden getroffen en na afloop dient de structuur van de bodem hersteld te worden. Alleen gebruik van voorgeschreven verharde wegen/paden voor verkeer en vervoer; - Voor bescherming gras: gebruik rijplaten -voor vervoer-, en vlonders, voor die gedeeltes die meest intensief in gebruik zijn door bezoekers, en/of als weersomstandigheden daar om vragen. - Eilanden in de Sloterplas bij het zwembadterrein uitsluiten van gebruik voor evenementen, i.v.m. hoge natuurwaarden; - - De grasmatten moet extra aandacht krijgen, zodat deze snel herstellen (extra inzaaien, bemesten. Grasvelden dienen geheel hersteld te worden onder deskundig toezicht.

	<ul style="list-style-type: none"> - Gelet op de aanwezigheid van drainage in de bodem mag uitsluitend iets in de grond worden aangebracht ná afstemming met het beheer van Stadsdeel Nieuw-West over de ligging van deze drainage. <p>Rustperiode tussen grote evenementen Minimaal 6 tot 8 weken, met inachtneming van eventuele gevolgen van natte weersomstandigheden/na een periode van regenval. Aanvullend hierop moet rekening worden gehouden met de mogelijkheid dat een deel van het terrein niet beschikbaar is ten gevolge van schade door een eerder evenement. In een dergelijke situatie zijn er meteen consequenties voor het daaropvolgende evenement. Dat zal zo nodig moeten worden aangepast. Afdeling beheer advies op de rustperiode en eventuele andere zaken verstrekken</p>
<p>Specificaties bereikbaarheid</p>	<p>Parkeren Nabij locatie is minimale parkeergelegenheid voor auto's. Er is alleen beperkte ruimte op het parkeerterrein van het Sloterparkbad. Bij grote evenementen dient parkeergelegenheid voor auto's elders geregeld te worden, en daarmee ook het vervoer van bezoekers naar de entree van het evenement, bijvoorbeeld vanaf het sportpark Ookmeer.</p> <p>Het is een verplichting voor de organisator om fiets- en scootervoorzieningen te organiseren, bij voorkeur op het terrein op een verharde ondergrond. Oplossingen in de directe omgeving van het terrein zijn bespreekbaar mits deze niet tot een grote belasting voor omwonenden en ondergrond leiden.</p> <p>Bereikbaarheid OV Nabij eindpunt GVB lijn 7 en 14. Op verdere loopafstand zijn haltes voor GVB lijn 1 en 17. NS stations Sloterdijk en Lelylaan in nabijheid voor eventuele pendelbussen.</p> <p>Overige verkeersaspecten bij grote evenementen Eventuele verkeersmaatregelen (afsluiting Allendelaan), inrichten taxi standplaats; inzet pendelbussen etc.</p> <p>Conclusie Voorzorgsmaatregelen en investeringen zijn nodig voor bescherming van het kwetsbare park, en voor de geluidsbelasting. Voor grote en middelgrote evenementen is een verkeersplan verplicht.</p>
<p>Bijzonderheden</p>	<ul style="list-style-type: none"> - In programmering van evenementen rekening houden met wedstrijden en evenementen in het Sloterparkbad. Sport gerelateerd vanuit Topsportseries en wedstrijden van de zwemverenigingen. Daarnaast zijn er inspanning dance events. Betreft vooral de parkeercapaciteit waarbij ook rekening gehouden moet worden met evenementen in Sportcentrum Ookmeer. - Meldingsplichtige evenementen zijn mogelijk op deze locatie. Hierbij geldt een maximum aantal van 100 personen, aanwezig bij de activiteit.

8.2 Locatieprofiel: Rembrandtpark



Kaart locatie, met gemarkeerd gedeelte gefundeerd gras

<p>Omschrijving locatie</p>	<p>Het Rembrandtpark is een middelgroot stadspark. De noordelijke helft van het park wordt gekenmerkt door één centraal gelegen grasveld/ligweide. Daaromheen zijn gedeeltes met dichte begroeiing. Direct aan het park en ook in het park is sprake van bewoning, vooral in woontorens aan de Staalmeesterslaan, waarvan sommige in het park staan. De gehele omgeving is dichtbevolkt, en de Orteliuskade grenst aan de rand van dit parkdeel.</p> <p>In het park is sprake van intensivering van gebruik voor recreatie, dit als gevolg van de verbeteringen die werden gerealiseerd bij de renovatie. De locatie was sinds 2013 beperkt in gebruik voor evenementen. In 2015 is de noordelijke helft van het park i.h.k.v. het renovatieproject 'Terras en Balkon' opnieuw ingericht en daarmee geschikt gemaakt voor intensiever gebruik. De ondergrond en grasmat zijn versterkt. Ook is een aan/afvoerroute gerealiseerd (versterkt gras). Het is verplicht van deze route gebruik te maken. Het evenement dient zoveel als mogelijk op de versterkte ondergrond en grasmat plaats te vinden.</p> <p>Er is plaats voor verschillende soorten evenementen: cultuur, culinair, buurtactiviteiten etc. Door de nabijheid van woningen kunnen dancefestivals niet worden toegestaan. Tot op heden is er, mede door de uitvoering in 2015 van het project 'Terras en Balkon', geen sprake van intensief gebruik van het park voor evenementen. In de afgelopen jaren vonden per seizoen twee grote evenementen plaats.</p> <p>Het park is ca. 2 hectare. Het evenementengebied is het gebied binnen blauwe lijnen.</p> <p>In het openbare park zijn geen evenementenvoorzieningen aanwezig. Wel is in 2015 speciaal t.b.v. van mogelijke evenementen een verharding onder de centrale ligweide aangebracht.</p>
------------------------------------	---

Aantal evenementen per jaar		Waarvan aantal meerdaagse evenementen	Totaal max. aantal evenementdagen per jaar	Totaal max. aantal evenementdagen met 75-85 dB(C) geluidsbelasting	Specificaties
Groot > 2.000 Bezoekers	3	3	9	3	Een dance evenement toegestaan (eventueel meerdaags) Bij meerdaagse evenementen maximaal 2500 bezoekers Bij enkel daagse evenementen maximaal 5000 bezoekers
Middel < 2.000 bezoekers	3	3	6	0	Geen dance evenementen
Klein < 500 bezoekers	3	Afhankelijk van aanvraag	Afhankelijk van aanvraag	0	Geen dance evenementen
Totaal	9	6	15	3	
Onder welke voorschriften mag een evenement plaatsvinden?					
Specificaties evenementen		<p>Maximum duur van op-afbouwen Conform stedelijke richtlijn.</p> <p>Percentage van locatie dat door het evenement mag worden onttrokken aan de openbaarheid 80 % van evenementenlocatie (max. 25% totale park).</p> <p>Plaatsing van podium/podia op de voor evenementen Op verstevigde ondergrond, en op een zodanige manier dat geluidsoverlast wordt beperkt.</p>			
Specificaties omgeving		<p>Maatregelen bescherming flora, fauna en bodem algemeen Om aan de Wet Natuurbescherming te voldoen en om blijvende schade aan een park te voorkomen heeft de organisator van een groot evenement (> 2000) de verantwoordelijkheid om:</p> <ul style="list-style-type: none"> - tijdig (bij voorkeur 2 maanden voor aanvang) kennis te nemen, dan wel te laten opstellen door een erkend stadsadviseur/ecoloog: een quick scan flora fauna; - als hierbij beschermde soorten worden aangetroffen, mitigerende maatregelen te treffen en te bekostigen; 			

- een actuele quickscan flora & fauna – en indien van toepassing de eraan verbonden mitigerende maatregelen – als onderdeel van de ruimtelijke onderbouwing bij de vergunningsaanvraag aan te leveren.

Heeft de gemeente de verantwoordelijkheid om:

- een actueel groen- en bodemadvies voorafgaande aan het evenementenseizoen beschikbaar te stellen, op basis waarvan randvoorwaarden worden meegegeven over gebruik- en bescherming van het evenemententerrein.
- een monitor uit te voeren tijdens en kort na het evenement, om effecten op beschermde soorten en het evenemententerrein te beoordelen.

Nadere maatregelen ter bescherming van flora, fauna en bodem

- afschermen, eventueel met dubbele hekkenlijn, van niet te gebruiken gedeelten van het park;
- alleen gebruik van voorgeschreven verharde wegen/paden voor verkeer en vervoer;
- gebruik rijplaten (voor vervoer) en vlonders (voor bezoekers) voor bescherming gras;
- voor de opbouw van het evenement dienen broedlocaties te worden afgeschermd, zonder de broed te verstoren;
- niets aan bomen en objecten vastmaken en niets in de boomprojectie plaatsen (dus op de wortels);
- De grasmat moet extra aandacht krijgen, zodat deze snel herstelt (extra inzaaien, bemesten). Het grasvelden dient geheel hersteld te worden onder deskundig toezicht.
- Gelet op de aanwezigheid van drainage in de bodem mag er niets in de grond aangebracht worden of er dient zeer goed afgestemd te worden met iemand van beheer van Stadsdeel Nieuw-West over de ligging van deze drainage.
- Gelet op de aanwezigheid van een verstevigde mat in de bodem onder het gras mag er niets in de grond aangebracht worden of er dient zeer goed afgestemd te worden met afdeling beheer van Stadsdeel Nieuw-West over de ligging van deze mat.

Voorwaarde voor gebruik van deze locatie is dat evenementen zo veel mogelijk gebruik moeten maken van het gefundeerde gras. Bij grote evenementen moeten de grootste groepen hier zoveel mogelijk op geplaatst c.q. geconcentreerd worden. Er mag geen zware belasting buiten het gefundeerde gras plaatsvinden en ook mogen daar geen zware elementen, vrachtwagens, etc. worden geplaatst. Bij kleinere evenementen ernaar streven dat deze volledig op het gefundeerde gras kunnen plaatsvinden.

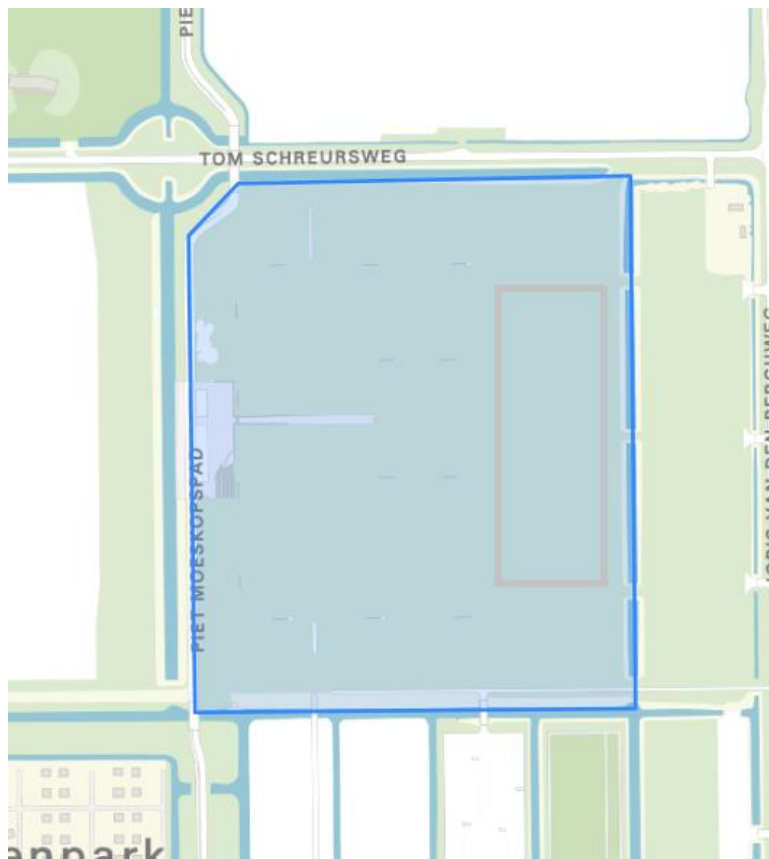
Bij de op- en afbouw van het evenement moet uitsluitend gebruik worden gemaakt van de (verharde) aanrijroute.

Rustperiode tussen middelgrote evenementen

4 weken. Aanvullend hierop moet rekening worden gehouden met de mogelijkheid dat een deel van het terrein niet beschikbaar is ten gevolge van schade door een eerder evenement. In een dergelijke situatie zijn er consequenties voor het daaropvolgende evenement. Dat zal zo nodig moeten worden aangepast.

<p>Specificaties bereikbaarheid</p>	<p>Parkeren Nabij locatie is parkeren niet mogelijk. Bij middelgrote evenementen dient parkeergelegenheid voor auto's elders geregeld te worden, en daarmee ook het vervoer van bezoekers naar entree evenement. Het is ongewenst dat het stallen van fietsen schade aan het park met zich meebrengt. Dit betekent voor een organisator bij evenementen ook fiets parkeren dient te regelen. Een fietsenstalling behoort onderdeel te zijn van een evenementenlocatie.</p> <p>Bereikbaarheid OV Redelijk – niet optimaal. Langs de noordzijde van het park loopt tram lijn 13.</p> <p>Overige verkeersaspecten bij middelgrote evenementen Inzet pendelbussen is niet ideaal.</p> <p>Conclusie Locatie kan beperkt gebruikt worden voor evenementen. Voorzorgsmaatregelen zijn vooral te treffen voor zorg voor het park, en voor de geluidsbelasting. Voor grote en middelgrote evenementen is een verkeersplan verplicht.</p>
<p>Bijzonderheden</p>	<ul style="list-style-type: none"> - Ter plaatse vigeert het bestemmingsplan Rembrandtpark. De bestemming ter plaatse van de evenementenlocatie is: 'Groen – 1'. Evenementen zijn niet passend binnen deze bestemming. Er is een omgevingsvergunning benodigd voor evenementen in het Rembrandtpark. Met toepassing van artikel 2.12 lid 1 sub a onder 2° Wabo jo. artikel 4 lid 11 bijlage II Bor kan hiervoor worden afgeweken van het bestemmingsplan Rembrandtpark. - Meldingsplichtige evenementen zijn mogelijk op deze locatie. Hierbij geldt een maximum aantal van 100 personen, aanwezig bij de activiteit.

8.3 Locatieprofiel: Tuinen van West – de Polderheuvel



<p>Omschrijving locatie</p>	<p>Het evenemententerrein wordt met blauwe contouren aangegeven op beide kaarten. Het grijze gedeelte hoort <u>niet</u> bij het evenemententerrein. Dit gedeelte is exact aangeduid op de topografische kaart.</p> <p>De Polderheuvel is in 2014 aangelegd in Tuinen van West, stadsdeel Nieuw-West en is gelegen tussen de stedelijke kern van Halfweg en Geuzenveld (de Eendrachtswijk, met het sportpark de Eendracht). Tuinen van West is het (nog in ontwikkeling zijnde) recreatiegebied tussen Geuzenveld, Osdorp en gemeente Halfweg. Een gebied dat bekend staat om haar oer-Hollandse identiteit. Een wervelende combinatie van oude en nieuwe landschappen, van romantiek en rafelrandjes, van kunst en cultuur, van traditionele en stads-landbouw, van natuur en recreatie wat het gebied een uniek eigen identiteit geeft. De Polderheuvel is een intiem festivalterrein. Een plek die cultuur- en evenementenmakers, buurtbewoners en bezoekers uitdaagt tot innovatieve, creatieve concepten.</p> <p>Het (verstevigde) evenemententerrein ligt aan de voet van een heuvel, die een grote ligweide is, bestemd voor dagrecreatie. De heuvel kan ook ingezet worden voor evenementen. De heuvel is omgeven door watergangen. Een fiets- en voetpad ontsluiten de heuvel. Aan twee kanten van het evenemententerrein liggen nog uit te geven kavels, voor horeca, wellness en kleinschalige ambachtelijke bedrijvigheid. In de nabije omgeving van het terrein liggen vier volkstuintuinen. De meest nabije woonwijk is gelegen achter het sportpark de Eendracht. Het evenemententerrein ligt in een natuurlijke omgeving, met in de uiterste punt van de polder het natuurgebied De Roerdomp.</p> <p>De programmering dient passend te zijn bij het karakter van de locatie. Benchmark: Voor invulling van de evenementen wordt gezocht naar ideeën, initiatieven, gatherings en festivals die passend zijn bij de identiteit van Tuinen van West. Facetten als kunst en cultuur, stadslandbouw, gezonde voeding, duurzaamheid, natuurbeleving, innovatie, sport, recreatie en intimiteit.</p> <p>Denkrichting: Singer/songwriter/indie en folkmuziek zoals festival The Brave Popmuziek, foodfestivals (à la Rollende Keukens), culturele, natuur of sportevenementen, lifestyle evenementen, FERIA, fun runs, dansvoorstellingen, theater e.d.</p> <p>Toegestaan zijn passende festivals waarbij dancemuziek een ondergeschikte rol speelt, zowel in tijdsduur als thematisch.</p> <p>Het evenemententerrein is vanaf medio 2015 ter exploitatie gegeven aan de ondernemersvereniging Tuinen van West. Ze hebben een locatiemanager aangetrokken die de organisatie en coördinatie van evenementen op het terrein op zich neemt.</p> <p>De grootte van het omliggende terrein (de heuvel) dat bij een evenement betrokken wordt, is ca 7 ha. Er ligt een verstevigd evenemententerrein aan de voet van de heuvel van 70 bij 65 meter, gedraineerd en voorzien van een verstevigde transportroute.</p> <p>Er zijn voor evenementen de volgende voorzieningen: twee locaties met geïntegreerd vuilwaterriool, water en energieputten.</p>
------------------------------------	--

Aantal evenementen per jaar		Waarvan aantal meerdaagse evenementen	Totaal max. aantal evenementdagen per jaar	Totaal max. aantal evenementdagen met 75-85 dB(C) geluidbelasting	Specificaties
Groot 20.000 bezoekers	3	1	4	2	Geen dance-evenementen.
Groot > 2.000 bezoekers	2	2	4	2	Geen dance-evenementen.
Middel < 2.000 bezoekers	3	3	6	2	Geen dance-evenementen.
Klein < 500 bezoekers	3	Afhankelijk van aanvraag	Afhankelijk van aanvraag	0	Geen dance-evenementen.
Totaal	11	6	14	6	-

- Deze locatie is onderzocht op akoestische geschiktheid. De resultaten zijn vastgelegd in het 'Onderzoek Evenementenlocaties 2017' van het Geluidbureau, in opdracht van de gemeente Amsterdam. Deze studie is te vinden op de website van de gemeente Amsterdam.
- Op deze locatie kan onder meewindcondities een meteocorrectie van 3 dB(C) worden toegepast conform hetgeen is vastgelegd in het Meet- en rekenprotocol (bijlage I van de beleidsregel "Geluidbeleid voor evenementen in Amsterdam").

Onder welke voorschriften mag een evenement plaatsvinden?

Specificaties evenementen	<p>Maximum duur van op-afbouwen Conform stedelijke richtlijn.</p> <p>Percentage van locatie dat door het evenement mag worden onttrokken aan de openbaarheid De totale Polderheuvel mag worden onttrokken (max 25% van totale locatie van Tuinen van West).</p> <p>Plaatsing van podium/podia voor evenementen Op versterigde ondergrond, en op een zodanige manier dat geluidsoverlast wordt beperkt.</p>
Specificaties omgeving	<p>Maatregelen bescherming flora, fauna en bodem algemeen Om aan de Wet Natuurbescherming te voldoen en om blijvende schade aan een park te voorkomen heeft de organisator van een groot evenement (> 2000) de verantwoordelijkheid om:</p> <ul style="list-style-type: none"> - tijdig (bij voorkeur 2 maanden voor aanvang) kennis te nemen, dan wel te laten opstellen door een erkend stadsadviseur/ecoloog: een quick scan flora fauna; - als hierbij beschermde soorten worden aangetroffen, mitigerende maatregelen

	<p>te treffen en te bekostigen;</p> <ul style="list-style-type: none"> - een actuele quickscan flora & fauna – en indien van toepassing de eraan verbonden mitigerende maatregelen – als onderdeel van de ruimtelijke onderbouwing bij de vergunningsaanvraag aan te leveren. <p>Heeft de gemeente de verantwoordelijkheid om:</p> <ul style="list-style-type: none"> - een actueel groen- en bodemadvies voorafgaande aan het evenementenseizoen beschikbaar te stellen, op basis waarvan randvoorwaarden worden meegegeven over gebruik- en bescherming van het evenemententerrein. - een monitor uit te voeren tijdens en kort na het evenement, om effecten op beschermde soorten en het evenemententerrein te beoordelen. <p>Nadere maatregelen ter bescherming van flora, fauna en bodem</p> <ul style="list-style-type: none"> - Bodembelasting: het evenemententerrein is verstevigd, zo ook de transportroute er naar toe. De heuvels, die ook gebruikt mogen worden, zijn niet verstevigd. Indien nodig moeten hier rijplaten gebruikt worden om het gazon te beschermen tegen spoorvorming en beschadigingen. - Draaglast groen: het terrein zelf is een groot grasveld. Planten en struiken staan er niet. In de aanlooproute naar het terrein is wel divers groen langs wandel- en fietspaden aanwezig. Fiets parkeren in de groen moet voorkomen worden. Dit is onderdeel van het verkeersplan. - Bescherming grasmatten: het gebruik van rijplaten (voor vervoer) bij natte weersomstandigheden is verplicht. De grasmatten moet extra aandacht krijgen, zodat deze snel herstellen (extra inzaaien, bemesten). Grasvelden dienen geheel hersteld te worden onder deskundig toezicht. - Drainage: Gelet op de aanwezigheid van drainage in de bodem van het verstevigde terrein (en de ijsbak – grijze contouren op de kaarten) mag er niets in de grond aangebracht worden of er dient zeer goed afgestemd te worden met de locatiemanager. <p>Rustperiode tussen middelgrote evenementen</p> <p>Een rustperiode tussen evenementen is gewenst vanuit bewoners maar ook vanuit het terrein zelf. Na elk evenement met meer dan 5000 bezoekers geldt minimaal een periode van twee weken rust.</p> <p>In relatie tot overige overlast gevende bronnen</p> <ul style="list-style-type: none"> - Lichtvervuiling (in de vorm van lasershows of op de omgeving gerichte verlichting) is niet toegestaan. - Vuurwerk wordt niet toegestaan. - i.v.m. het opruimen van zwerfvuil (ook door de wijk richting het terrein) kan opgelegd worden dat greenteam worden ingezet, dit gaat in overleg met de locatiemanager.
<p>Specificaties bereikbaarheid</p>	<p>Parkeren</p> <p>Er zijn meerdere openbare parkeerplaatsen in de nabijheid voor ca 700 auto's. Ook biedt de tuinen van west een parkeerterrein aan voor ca 150 auto's. Er is de mogelijkheid tot weiland parkeren, speciaal voor evenementen met een capaciteit van ca 300 auto's</p> <p>Bereikbaarheid OV</p> <p>De bereikbaarheid met OV is momenteel niet optimaal, de afstand is 1,4 km na het OV (bus). Vanuit station Halfweg is de afstand 2,5 km.</p>

Fiets parkeren

Veel bezoekers komen op de fiets. De organisator moet hiermee in zijn verkeersplan rekening mee houden en voorzieningen treffen, zodat bijv. bloemrijke bermen of struiken niet aangetast worden.

Overige verkeersaspecten bij middelgrote evenementen

Een aansluiting van Tuinen van West op de N200 (Haarlemmerweg) is een wens, waarover nu een haalbaarheidsonderzoek loopt met RWS. Dit betekent dat alle evenementenverkeer in de toekomst hopelijk kan worden afgewikkeld via een nieuwe aansluiting op de N200.

Conclusie

Voorwaarde bij evenementen is dat bezoekersstromen van en naar het terrein door de wijken goed geregeld zijn. De locatiemanager kan organisatoren van evenementen opleggen om evenementenvervoer te regelen. Het indienen van een verkeersplan is altijd noodzakelijk

Qua parkeerplaatsen heeft Tuinen van West ruime mogelijkheden.

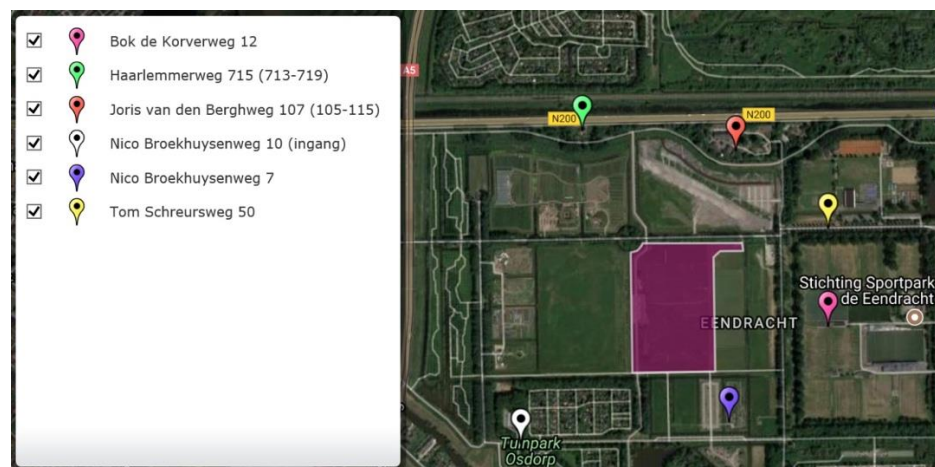
Geluidsnormen

De dichtstbij gelegen woning bevindt zich op 125 meter afstand van het evenemententerrein. In overleg met de Omgevingsdienst Noordzeekanaalgebied is besloten om een aantal referentiepunten op te nemen in het locatieprofiel om zo goed mogelijk geluid te meten. Dit betreft de volgende adressen;

1. Bok de Korverweg 12
2. Haarlemmerweg 715 (713-719)
3. Nico Broekhuysenweg 10 (ingang Tuinpark)
4. Joris van den Berghweg 107 (105-115)
5. Nico Broekhuysenweg 7
6. Tom Schreursweg 50

De belangrijkste referentiepunten zijn weergegeven bij punt 1 tot 3, de overige drie referentiepunten zijn optioneel waarbij rekening gehouden moet worden met de opstelling van het evenemententerrein, de weersomstandigheden of bereikbaarheid hiervan.

Hieronder in de afbeelding een aanduiding van de referentiepunten waarbij het evenemententerrein aangeduid wordt in het paars;



<p>Bijzonderheden</p>	<ul style="list-style-type: none"> - Er is een verlaagde ondoordringbare grasbak die in de winter kan dienen als natuurijsbaan. Er ligt een draaiboek evenemententerrein en een draaiboek voor de ijsbaan. Aangezien de ijsbaan voorzien is van een ondoordringbare bak, mag deze niet gebruikt worden bij evenementen. Ook mogen er geen haringen t.b.v. spanlijnen in gestoken worden. - Tuinen van West heeft duurzaamheid hoog in het vaandel. Dit vertaalt zich ook naar de evenementen die in het gebied plaatsvinden. De locatiemanager zal hier vinger aan de pols houden. - Voor de communicatie met de buurt moet een direct aanspreekpunt bij de organisatie bekend zijn, ook voor tijdens de dag zelf - De locatiemanager kan indien nodig per organisatie invulling geven aan specifieke aspecten en dit opnemen in de huurovereenkomst. - Indien een organisatie overlast heeft veroorzaakt, zal de locatiemanager bij een eventueel volgend evenement hier extra aandacht aan schenken. - De openbare parkeerplaats ten zuiden van de Polderheuvel is in beheer bij het Recreatieschap Spaarnwoude, zij worden op de hoogte gesteld van evenementen waarbij het parkeerterrein wordt gebruikt (vergunning doorsturen) en worden betrokken bij voor- en naschouw. Ook de locatiemanager wordt betrokken bij de voor- en naschouw (o.a. t.b.v. opname elektrastand) - Er dient afstemming plaats te vinden in de planning van evenementen tussen de Tuinen van West en sportpark de Eendracht. - Ter plaatse vigeert het bestemmingsplan Osdorper Binnenpolder Noord. De bestemming ter plaatse van de evenementenlocatie is: 'Recreatie'. Tevens is de functieaanduiding 'Evenemententerrein' van toepassing. Ter plaatse van deze aanduiding is een evenemententerrein toegestaan. Evenemententerrein: 'De ruimte die wordt gebruikt om de activiteiten te laten plaatsvinden en het publiek in staat te stellen daarnaar te kijken of eraan deel te nemen'. Het organiseren van evenementen is op deze locatie niet in strijd met het bestemmingsplan, er is geen omgevingsvergunning benodigd. Tuinen van West maakt onderdeel uit van de Hoofdgroenstructuur.
------------------------------	---